

Copyright © 2014 by Rafael Sanzio Araújo dos Anjos

Autorização concedida ao Repositório da Universidade de Brasília pelo detentor do direito autoral, com as seguintes condições: disponível sob Licença Creative Commons 4.0 Internacional, que permite copiar, distribuir e transmitir o trabalho, desde que seja citado o autor e licenciante. Não permite o uso para fins comerciais nem a adaptação desta.

TEXTOS BÁSICOS DO

CIGA




**MAPEAMENTO DO TURISMO
RURAL NO DF**

CENTRO DE CARTOGRAFIA APLICADA E INFORMAÇÃO GEOGRÁFICA – DEPARTAMENTO DE GEOGRAFIA – PROGRAMA DE PÓS-GRADUAÇÃO EM GEOGRAFIA – INSTITUTO DE CIÊNCIAS HUMANAS – UNIVERSIDADE DE BRASÍLIA

ANO 4- Número 1 - 2014 **ISSN 2177-1480**

Brasília - Distrito Federal - Brasil



Mapeamento do Turismo Rural

- Referências para Educação & Planejamento -

Copyright © 2014 by Rafael Sanzio Araújo dos Anjos

Projeto Gráfico: Prof. Rafael Sanzio Araújo dos Anjos, Vitor Meireles Figueiredo.

Desenho Cartográfico: Rafael Sanzio Araújo dos Anjos, Mayara Moura, Izabela Catarina de Souza, Dayse da Conceição Rodrigues dos Santos.

Fotolitos e Impressão: CIGA - GEA & Reprografia - IH - UnB

Diagramação: Vitor Meireles

Edição - Parceria: Mapas Editora & Consultoria e Centro de Cartografia Aplicada e Informação Geográfica (CIGA) - UnB.

Capa: Foto: Prof. Rafael Sanzio - Área Rural - Brazlândia - Brasília-DF 2013.

ISSN 2177-1480

**FICHA CATALOGRÁFICA ELABORADA PELA
BIBLIOTECA CENTRAL DA UNIVERSIDADE DE BRASÍLIA**

Anjos, Rafael Sanzio Araújo dos; Moura, Mayara Gomes Ferreira de; Santos, Dayse da Conceição Rodrigues dos; Souza, Izabela Catarina de.

Mapeamento do Turismo Rural - Referências para Educação & Planejamento. Rafael Sanzio Araújo dos Anjos, Dayse da Conceição Rodrigues dos Santos, Mayara Gomes Ferreira de Moura, Izabela Catarina de Souza. Brasília : CIGA - UnB, 2014.

A599 104 p :il.

Textos e contém vários mapas temáticos em escalas variadas e documentação fotográfica.

1. Geografia. 2. Cartografia. 3. Turismo Rural I. Título.

CDU 918.174
(084.3)



Impresso no Brasil



Nota Explicativa

O ritmo alucinante das cidades tem gerado nas pessoas a necessidade de buscar ambientes diferente e principalmente, o contato com a natureza. No campo é possível esquecer o estresse urbano, saber a procedência dos alimentos, respirarem ar puro e saudável, encontrar sossego e tranqüilidade.

Nesse contexto, o turismo rural surge como forma alternativa de renda: um negocio que permite aos proprietários rurais manter suas propriedades produtivas, verificando a produção e gerando empregos para a população local, além disso as atividades do turismo rural também despertam a consciência ecológica ao transformar de espontâneo os produtores em agentes conservadores da natureza, sobretudo á medida que eles percebem o turismo como fonte de renda. Este Texto Básico busca auxiliar nesta lacuna existente no Distrito Federal do Brasil.

Os Autores

Explanatory Note

The breakneck pace of the cities has generated the need for people to seek different environments and especially the contact with nature. In the field it is possible to forget the urban stress, knowing the provenance of food, breathe fresh air and healthy, finding peace and tranquility.

In this context, rural tourism emerges as an alternative form of income: a business that allows landowners to keep their properties productive, checking production and creating jobs for local people in addition to rural tourism activities also arouse ecological awareness to transform spontaneous producers of preservatives in the nature, especially as they will perceive tourism as a source of income. The Basic Text Search assist in this gap in the Federal District of Brazil.

Authors

Sumário

Legenda Básica das Indicações Turísticas.....	03
Referencias para utilização-consulta do Mapeamento dos Roteiros dos Empreendimentos de Turismo Rural.....	04
Dicas de Utilização dos Roteiros Viários.....	08
Mapa Distribuição dos Empreendimentos de Turismo Rural no Distrito Federal-Brasil.....	09
Roteiros das propriedades de Turismo Rural no Distrito Federal.....	10
Legenda Completa.....	13
Indicações dos Mapeamentos dos Empreendimentos Turísticos.....	14
Bibliografia.....	104

Summary

Legend Basic Indications Tourist.....	03
Reference to use query Mapping the Routes of Rural Tourism Enterprise.....	06
Advices for use of routes.....	08
Roadmaps enterprises of Rural Tourism in the Federal Districtl	09
Legend Complete.....	12
Distribution Map of Projects of Rural Tourism in Distrito Federal-Brazil.....	13
Indications Mappings of Tourist Enterprises	15
Bibliography.....	104

Legenda Básica das Indicações Turísticas

As Convenções turísticas utilizadas nos Empreendimentos Turístico servem para orientar sobre o que está sendo oferecido no local em termos de serviços e lazer.



Turismo Rural



Restaurante



Hotel



Esporte Equestre



Pesca Esportiva



Convenções



Parque Urbano



Centro de Cultura



Artesanato



Lagoa



Cachoeira



Gruta

Legend Basic Indications Tourist

Conventions used in Tourist Interest Developments serve to advise on what is being offered on site in terms of services and leisure..



Rural Tourism



Restaurant



Hotel



Equestrian Sport



Sport Fishing



Conventions



Urban Park



Culture Center



Handicraft



Pond



Waterfall



Grotto

Referência para utilização-consulta do Mapeamento dos Roteiros dos Empreendimentos de Turismo Rural

As instruções a seguir são fornecidas para ajudá-lo a usar corretamente essa publicação bem como compreender seus recursos.

Este símbolo mostra informações ou instruções que devem ser seguidas. 


✓ ESPECIFICAÇÕES TÉCNICAS:



Restaurante Rural/Chácara de Lazer/Turismo Pedagógico

Os símbolos das indicações turísticas se refere-se ao que existe e está sendo oferecendo no empreendimento.

✓ PARA UTILIZAÇÃO DO GUIA:

 I. Localizar através do Sumário o Empreendimento Rural no idioma desejado (português ou Inglês).

Indicações dos Mapeamentos dos Empreendimentos Turísticos	
Agroturismo Buriti Alegre	10
Agroturismo Florida	12

II. No idioma pesquisado irão conter todas as informações sobre os empreendimentos e o serviços oferecidos.

Agroturismo Buriti Alegre

DF 901 Km 42,5 Santa Maria - DF
 Tel: +55 61 3620-8088 / 3621-3334
 Cel: +55 61 9981-5000
 Home Page: www.turismorural.com.br
 E-mail: turismorural@turismorural.com.br

Fundamentação: Substrato, esmagamento e fermentação, 600 litros de 17%.

Indicações: Restaurantes, com capacidade para 200 pessoas, piscina de água corrente, área de esportes e espaço para produção de artesanato local.


Informações Adic.: Para reservas de grupo as melhores devem ser antecipadas. Cimento do sistema LPD em 2000.

Serviços:

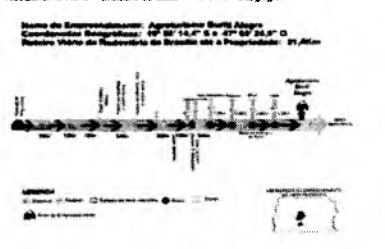
- Restaurante com buffet à la carte e gastronomia desenhada para: lanche e petisco, almoço ao ar livre de arroz, feijão, carne e muita variedade produzida no local sem agroturismo (comida feita em fogão de lenha).
- Al: 120 e 180ml / Copos de vidro, mesa branca, prato branco, copos de vidro.

Atividades:

- Plano: - Comidas no primeiro estágio de preparo do pão, leite, leite e leite.
- Classe de cozinha, artesanato, jogos, games, música, dança e outras atividades.
- Bar na piscina.
- Traje e óculos.
- Traje ecológico, roupas frescas.
- Horta orgânica, jardim de plantas ornamentais e pomar.


 Restaurante Rural / Chácara de Lazer / Turismo Pedagógico

Nome do Empreendimento: Agroturismo Buriti Alegre
 Coordenadas Geográficas: 09° 57' 14,7" S e 47° 52' 34,7" O
 Número Vínculo de Registro de Imóveis em Propriedade: 21.461



Na página a seguir estão detalhadas as referências para o bom entendimento e uso das fixas padronizadas dos empreendimentos do turismo rural.



Agroturismo Buriti Alegre
 DF 001 Km 42,5 Santa Maria-DF
 Tel: +55 61 3500-5069 / 3501-3355
 Cel: +55 61 99815069
 Home Page: www.buritialegre.com.br
 E-mail: buriti@buritialegre.com.br

Apresenta o nome do empreendimento, localização, telefones para contatos, endereço eletrônico e e-mail para contato

Funcionamento: Sábados, domingos e feriados, das 10hs às 17hs
Instalações: Restaurante como capacidade para 200 pessoas, piscina de água corrente, área de esportes e acesso para portadores de deficiência física.
Informações úteis: Para reservas de grupo as mesmas devem ser antecipadas. Campeão do prêmio UPIS em 2002.

Apresenta informações sobre o funcionamento, instalações e informações úteis sobre as reservas para grupos maiores

Serviços:

- Restaurante com culinária típica mineira e goiana com destaque para: leitão a pururuca, marreco ao molho de amora, frango caipira e muita salada produzida no local sem agrotóxicos (comidas feitas em fogão de lenha);
- As 16h é servido Café na Roça, com tapioca, milho cozido, coalhada entre outros.

Mostra os serviços oferecidos pelo empreendimento.

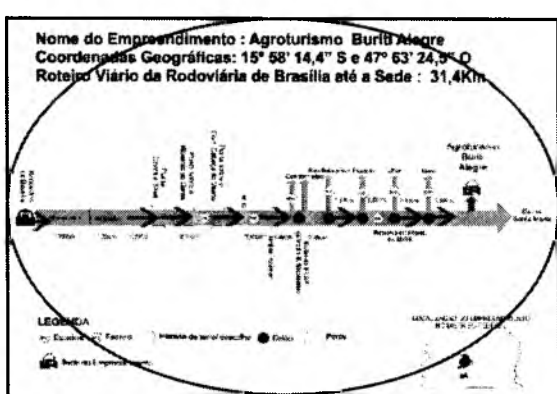
Atrativos:

- Pesque-pague: Disponibiliza ao pescador serviço de limpeza do peixe, vara, linha, anzol e iscas;
- Criações de: bovinos, eqüinos, suínos, galinhas, marrecos, patos e animais silvestres;
- Bar na piscina;
- Passeio a cavalo;
- Trilhas ecológicas, reservas florestais;
- Horta orgânica, viveiro de plantas ornamentais e pomar.

Lista os principais atrativos do empreendimento.


 Restaurante Rural/Chácara de Lazer/Turismo Pedagógico

Indicações turísticas geralmente estão relacionadas com os atrativos que o empreendimento está oferecendo



>Mapa de localização, nele você verá como chegar ao empreendimento. Possui legenda e coordenadas.
 >Setas indicam o sentido coreto para chegar ao destino.

Reference to use query-Mapping the Routes of Rural Tourism Enterprises

The following instructions are provided to help you properly use this publication as well as understand their resources.

This symbol shows information or directions that should be followed. 


✓ TECHNICAL SPECIFICATIONS:



Restaurante Rural/Chácara de Lazer

The symbols of tourist signs if refers to that which exists and is being offering in the enterprise.

✓ TO USE THE GUIDE:

-  I. Find by Summary Rural Entrepreneurship in the desired language (English or Portuguese).

Advice of the Mappings Tourism Enterprise	
Agroturismo Buriti Alegre.....	11
Agroturismo Florida.....	13

- II. In the language searched will contain all the information about the enterprise and the services offered.

Agroturismo Buriti Alegre

CP 061 Km 42,5 Santa Maria - SP
 Phone: +55 51 3533-5269 / 3504-3354
 Cel: +55 51 99818260
 E-mail: info@agroturismo.com.br
 E-mail: buriti@agroturismo.com.br

Operation: Saturday, Sunday and holidays from 10am and 7PM

Facilities: Restaurant to capacity for 200 people, swimming water pool, sports area and access for physically disabled people.


Special Information: For group reservations they should be anticipated. LPOD Champion award in 2002.

Services:

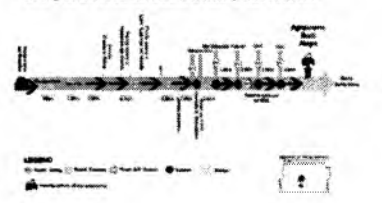
- Restaurant with typical cuisine of Minas Gerais and Goiás, highlighting porcine and seafood in creative salad, pork chicken and the of mixed produced on site without pesticides (beef made with mixed steaks)
- The rented bicycles in 100 with license, also cooked and serving others.

Attractions:

- Fish-py: Possible service in between clean your fish, cut the fish and eat.
- Natural areas: horses, pigs, chickens, ovens, soccer grounds among others.
- Horseback riding.
- Nature trails: forest reserves.
- Sports: volleyball, basketball, tennis, soccer, etc.


Rural Restaurant/Ranch Leisure/Recreation Tourism

Name of Enterprise: Buriti Alegre
Geographic coordinates: 47° 52' 14.4" W and 47° 52' 34.9" W
Writing Road Blue Station Brasília to Headquarters: 21,4 Km



On the following page are detailed references to the proper understanding and use of the fixed standard of rural tourism ventures.

Agroturismo Buriti Alegre

DF 001 Km 42,5 Santa Maria -DF
Phone: +55 61 3500-5069 / 3501-3355
Cel: +55 61 99815069
Home Page: www.buritialegre.com.br
E-mail: buriti@buritialegre.com.br

Displays information about the operation, facilities and information about reservations for larger groups

Operation: Saturday, Sunday and holidays from 10am ace 17hs

Facilities: Restaurant to capacity for 200 people, running water pool, sports area and access for physically disabled people.

Displays information about the operation, facilities and information about reservations for larger groups

Useful Information: For group reservations they should be anticipated. UPIS Champion award in 2002.

Services:

- Restaurant with typical cuisine of Minas Gerais and Goiás, highlighting: pururuca sow, mallards to cranberry sauce, jerk chicken and lots of salad produced on site without pesticides (foods made with wood stoves);
- The colonial breakfast is served in 16h with tapioca, corn cooked curd among others.

Displays the services offered by the enterprise.

Attractions:

- Fish-pay: Provides service to fisherman clean your fish, rod, line, hook and bait;
- Raising: cattle, horses, pigs, chickens, ducks, ducks and wild animals; Wet Bar;
- Horseback riding;
- Nature trails, forest reserves
- Organic vegetable garden, ornamental plant nursery and orchard;

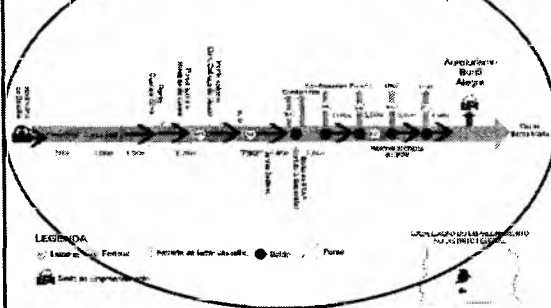
List the main attractions of the enterprise.



Rural Restaurant / Ranch Leisure / Educational Tourism

Indicações turísticas geralmente estão relacionadas com os atrativos que o empreendimento está oferecendo

Nome do Empreendimento : Agroturismo Buriti Alegre
Coordenadas Geográficas: 15° 58' 14,4" S e 47° 63' 24,5" O
Roteiro Viário da Rodoviária de Brasília até a Sede : 31,4Km



> Location Map, you will see how to get it to the enterprise. It has leged and coordinated.

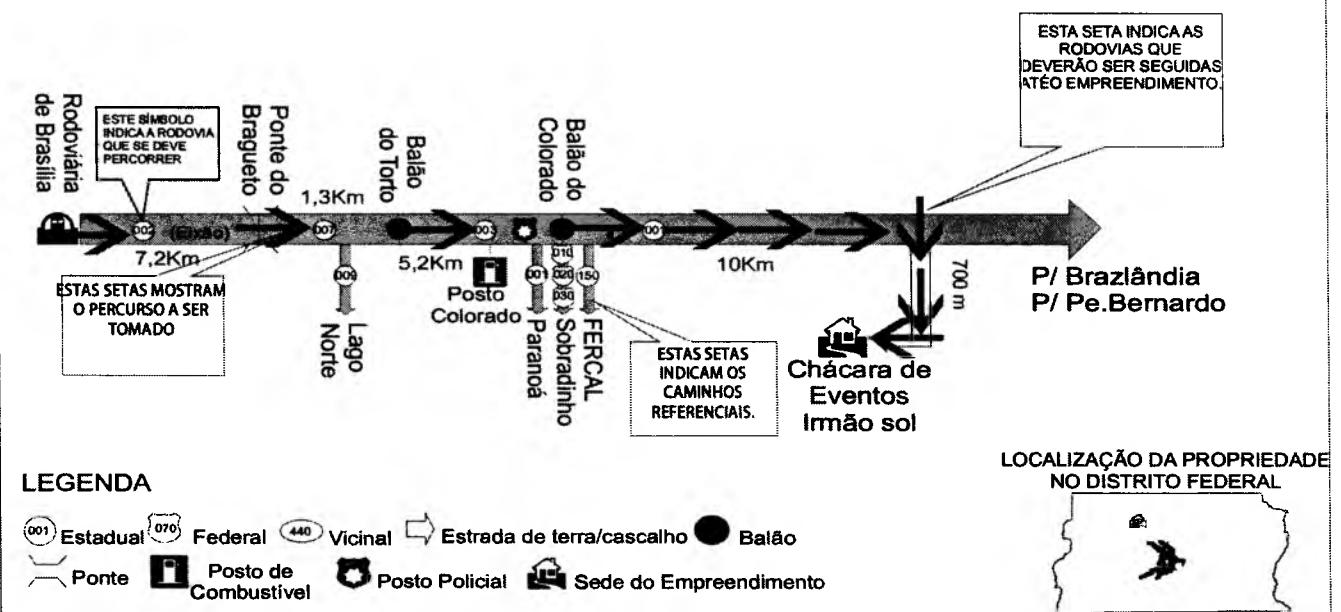
> Arrows indicate the direction to reach the destination bandstand.

DICAS DE UTILIZAÇÃO DOS ROTEIROS VIÁRIOS ADVICES FOR USE OF ROUTES

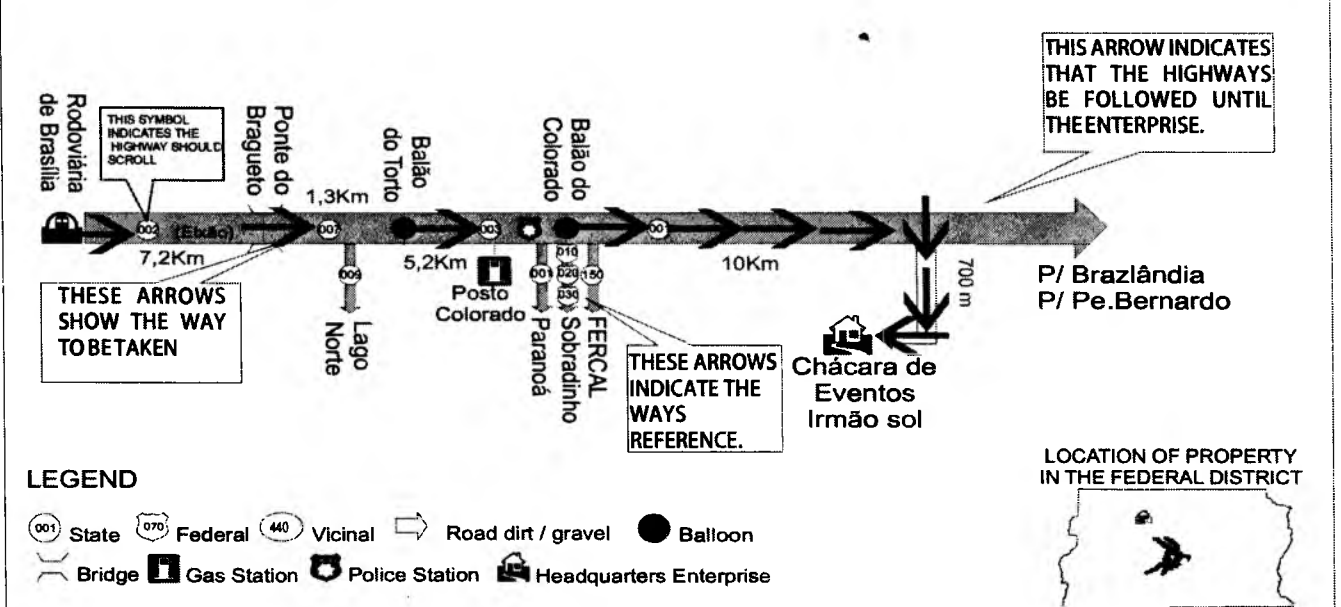
Os roteiros viários tem a função de indicar o percurso da Rodoviária de Brasília até os empreendimentos de turismo rural. estes devem ser utilizados em conjunto com o mapa da distribuição dos empreendimentos de turismo rural no Distrito Federal, o qual possibilita a espacialização da localização das rodovias a serem percorridas e dos empreendimentos de turismo rural.

The routes has function of indicating the road to the bus Station of Brasilia to the ventures of rural tourism. these must be used in conjunction with the map of the distribution of rural ventures in the Federal District, which enables the spatial distribution of the highways to be driven and ventures of rural tourism.

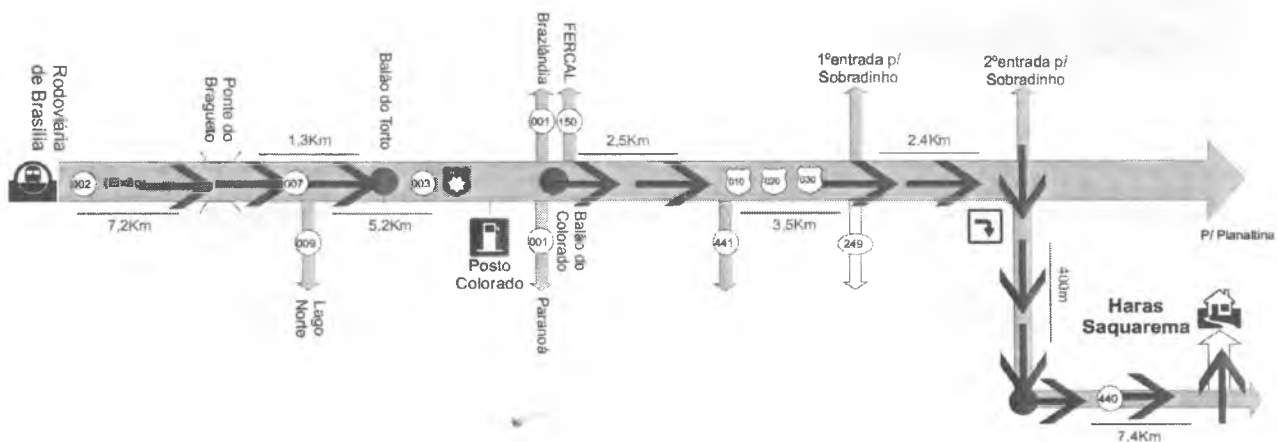
ROTEIRO VIÁRIO DO EMPREENDIMENTO E ALGUMAS INDICAÇÕES PARA O SEU USO



SCRIPT THE ROAD VENTURE AND SOME INDICATIONS FOR YOUR USE



Nome do Empreendimento: Haras Saquarema
Coordenadas Geográficas: 15° 40' 42,3" S e 47° 45' 34,1" O
Roteiro Viário da Rodoviária de Brasília até a sede : 29,9 Km



LEGENDA

- Rodovia Estadual
- Rodovia Federal
- Rodovia Vicinal
- Estrada de Terra
- Ponte
- Balão
- Posto de Combustível
- Placa Entrada Núcleo Rural
- Posto Policial
- Sede do Empreendimento

LOCALIZAÇÃO DO EMPREENDIMENTO NO DISTRITO FEDERAL

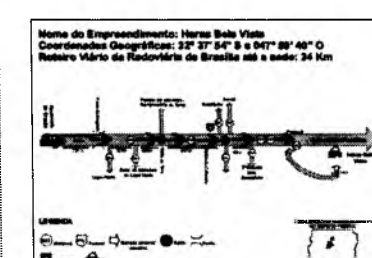







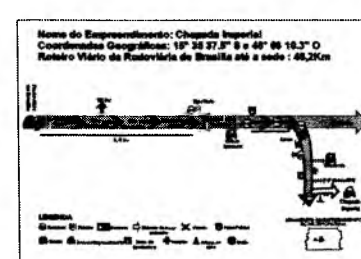
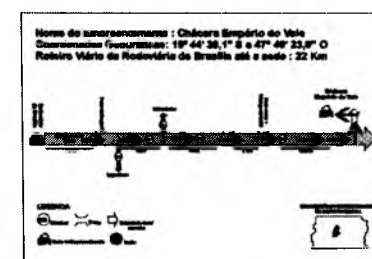
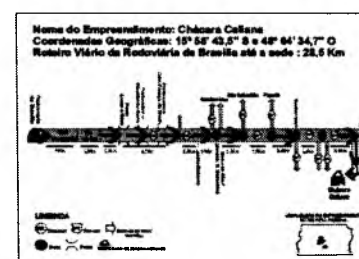

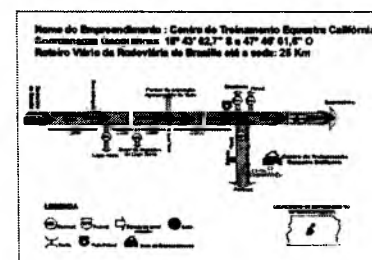
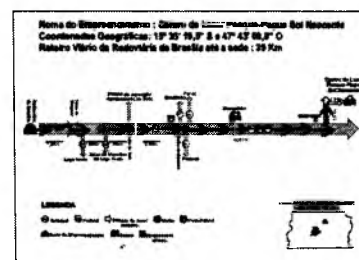



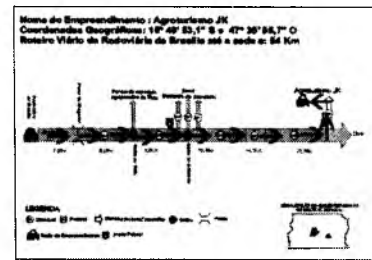

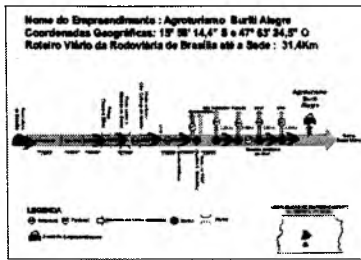


EXTRATO DO MAPA DA DISTRIBUIÇÃO DOS EMPREENDIMENTOS RURAIS COM DESTAQUE E APLICAÇÃO DO ROTEIRO VIÁRIO, DA RODOVIÁRIA ATÉ O EMPREENDIMENTO.



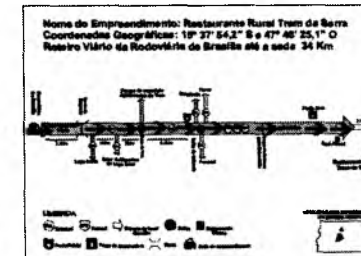


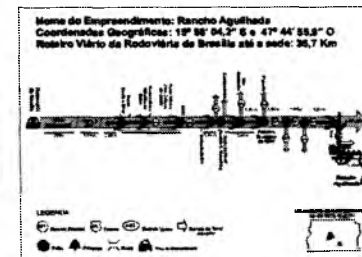
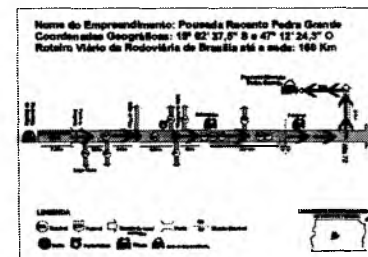

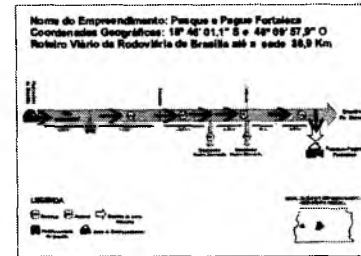
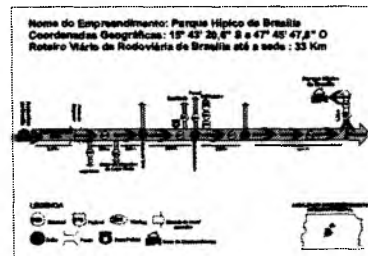

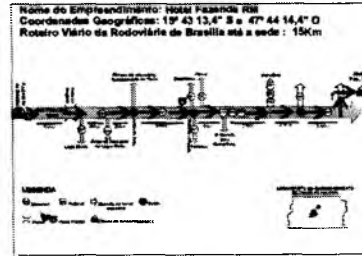
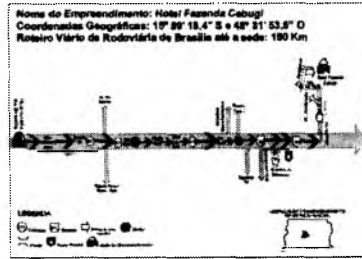



CIGA - Centro de Cartografia Aplicada. Equipe Técnica: Rafael Sanzio Araújo dos Anjos - Coordenador. Auxiliares Técnicos: Isabela C. Souza; Bruno M. De Laffitte Oliveira, Giovana M. Bettiol, Juliana G. de Faria, Leonardo F. de Freitas e Vevila R. Costa. Brasília - Distrito Federal, Junho de 2013.

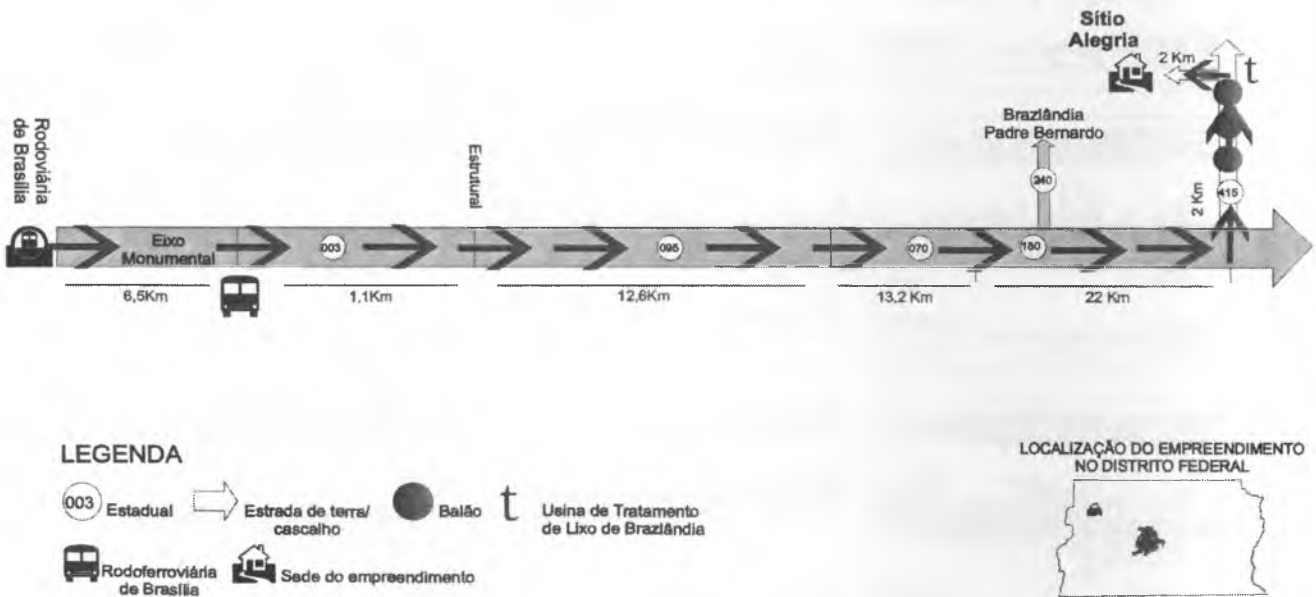
ROTEIROS VIÁRIOS DAS PROPRIEDADES DE TURISMO RURAL NO DISTRITO FEDERAL CADASTRO 2014



ROTEIROS VIÁRIOS DAS PROPRIEDADES DE TURISMO RURAL NO DISTRITO FEDERAL CADASTRO 2014



Nome do Empreendimento: Sítio Alegria
Coordenadas Geográficas: 15° 38' 36,1" S e 48° 09' 52,6" O
Roteiro Viário da Rodoviária de Brasília até a sede: 56 Km



EXTRATO DO MAPA DA DISTRIBUIÇÃO DOS EMPREENDIMENTOS RURAIS COM DESTAQUE E APLICAÇÃO DO ROTEIRO VIÁRIO, DA RODUVIÁRIA ATÉ O EMPREENDIMENTO.



CIGA - Centro de Cartografia Aplicada. Equipe Técnica: Rafael Sanzio Araújo dos Anjos - Coordenador. Auxiliares Técnicos: Isabela C. Souza; Bruno M. De Laffitte Oliveira, Giovana M. Bettiol, Juliana G. de Faria, Leonardo F. de Freitas e Vevila R. Costa. Brasília - Distrito Federal, Junho de 2013.

LEGENDA COMPLETA

COMPLETE LEGEND

	VIA PAVIMENTADA PAVED ROAD		IGREJA / TEMPLO CHURCH/TEMPLE
	ESTRADA DE TERRA/CASCALHO GRAVEL/DIRT ROAD		PLACA DF-128 MONJOLO, PALMEIRAS SIGN DF-128,PALM
	PERCURSO ROUTE		PLACA ENTRADA NÚCLEO RURAL ENTRY SIGN, RURAL GROUP
	RODOFERROVIÁRIA DE BRASÍLIA BRASILIA RODOFERROVIARIA		PINHEIROS PINE
	RODOVIÁRIA DO PLANO PILOTO BUS STATION OF PLANO PILOTO		EUCALIPTO EUCALIPTUS
	SEDE DO EMPREENDIMENTO HEADQUARTERS OF THE ENTERPRISE		MONUMENTO SOLARIS SOLARIS MONUMENT
	VICINAL VICINAL		HOSPITAL HOSPITAL
	ESTADUAL STATE		CEMITÉRIO CEMETERY
	FEDERAL FEDERAL		FEIRA DO PRODUTOR DE CEILÂNDIA PRODUCER FAIR OF CEILANDIA
	BALÃO ROUNDABOUT		5º DISTRITO RODOVIÁRIO 5º ROAD DISTRICT
	PONTE BRIDGE		ESCOLA SCHOOL
	VIADUTO VIADUCT		EQUIPAMENTO URBANO URBAN EQUIPAMENT
	DIVISA ESTADUAL STATE LINE		USINA DE TRATAMENTO DE LIXO GARBAGE TREATMENT PLANT
	POSTO DE COMBUSTÍVEL FUEL STATION		PLACA SIGN
	POSTO POLICIAL POLICE STATION		ANTENA ANTENNA
	CIDADE CITY		POSTO FISCAL TAX POST
	PÓLO JK JK POLO		PASSARELA PEDESTRIAN WALKWAY

Indicações dos Sítios do Mapeamento dos Empreendimentos Turísticos no DF 2014

Agroturismo Buriti Alegre.....	17
Agroturismo Florida.....	19
Agroturismo JK (Pesque-pague Peixe Vivo).....	21
Águas Correntes Saia Velha.....	23
Araras Hotel Fazenda.....	25
Arraial de Minas Restaurante Rural.....	27
Centro de Lazer Flamboyant.....	29
Centro de Lazer Sol Nascente Pesque-Pague.....	31
Centro Eqüestre Califórnia.....	33
Chácara Araguaia.....	35
Chácara Caliana.....	37
Chapada Imperial.....	39
Chácara Empório do Vale.....	41
Escola Equitação Lago Sul.....	43
Fazenda Barra do Dia.....	45
Fazenda Hotel Mestre D' Armas.....	47
Fazenda Malunga.....	49
Fazenda Recreio Dinizlândia.....	51
Fazenda Taboquinha.....	53
Fazenda Velha.....	55
Haras Bela Vista.....	57
Haras Saquarema.....	59
Hotel Fazenda Águas Emendadas.....	61
Hotel Fazenda Cabugi.....	63
Hotel Fazenda Raizama.....	65
Hotel Fazenda Stracta.....	67
Hotel Fazenda RM.....	69
Irmão Sol Chácara de Eventos.....	71
Parque Hípico de Brasília.....	73
Pesque-Pague Bica D' Água.....	75
Pesque-Pague Fortaleza.....	77
Pousada Recanto dos Angicos.....	79
Pousada Recanto dos Anjos.....	81
Pousada Recanto das Águas.....	83
Pousada Recanto Pedra Grande.....	85
Rancho Aguilhada.....	87
Rancho Canabrava.....	89
Rancho Paraná.....	91
Restaurante e Pousada Refazenda.....	93
Restaurante Rural Trem da Serra.....	95
Sítio Alegria.....	97
Sítio Canaã.....	99
Sítio Paraíso.....	101
Turismo Rural Escolar Ver de Perto.....	103
Bibliografia.....	105

Indications Mapping Sites of Tourist Enterprises in DF 2014

Agroturismo Buriti Alegre.....	18
Agroturismo Florida.....	20
Agroturismo JK (Pesque-pague Peixe Vivo).....	22
Águas Correntes Saia Velha.....	24
Araras Hotel Fazenda.....	26
Arraial de Minas Restaurante Rural.....	28
Centro de Lazer Flamboyant.....	30
Centro de Lazer Sol Nascente Pesque-Pague.....	32
Centro Eqüestre Califórnia.....	34
Chácara Araguaia.....	36
Chácara Caliana.....	38
Chapada Imperial.....	40
Chácara Empório do Vale.....	42
Escola Equitação Lago Sul.....	44
Fazenda Barra do Dia.....	46
Fazenda Hotel Mestre D'Armas.....	48
Fazenda Malunga.....	50
Fazenda Recreio Dinizlândia.....	52
Fazenda Taboquinha.....	54
Fazenda Velha.....	56
Haras Bela Vista.....	58
Haras Saquarema.....	60
Hotel Fazenda Águas Emendadas.....	62
Hotel Fazenda Cabugi.....	64
Hotel Fazenda Raizama.....	66
Hotel Fazenda Stracta.....	68
Hotel Fazenda RM.....	70
Irmão Sol Chácara de Eventos.....	72
Parque Hípico de Brasília.....	74
Pesque-Pague Bica D'Água.....	76
Pesque-Pague Fortaleza.....	78
Pousada Recanto dos Angicos.....	80
Pousada Recanto dos Anjos.....	82
Pousada Recanto das Águas.....	84
Pousada Recanto Pedra Grande.....	86
Rancho Aguilhada.....	88
Rancho Canabrava.....	90
Rancho Paraná.....	92
Restaurante e Pousada Refazenda.....	94
Restaurante Rural Trem da Serra.....	96
Sítio Alegria.....	98
Sítio Canaã.....	100
Sítio Paraíso.....	102
Turismo Rural Escolar Ver de Perto.....	104
Bibliografia.....	106

Agroturismo Buriti Alegre

DF 001 Km 42,5 Santa Maria -DF

Tel: +55 (61) 3500-5069 / 3501-3355 / +55(61) 9981-5069

Home Page: www.buritialegre.com.br

E-mail: buriti@buritialegre.com.br

Funcionamento: Sábados, domingos e feriados, das 10hs às 17hs

Instalações: Restaurante como capacidade para 200 pessoas, piscina de água corrente, área de esportes e acesso para portadores de deficiência física.

Informações úteis: Para reservas de grupo as mesmas devem ser antecipadas. Campeão do prêmio UPIS em 2002.

Serviços:

- Restaurante com culinária típica mineira e goiana com destaque para: leitão a pururuca, marreco ao molho de amora, frango caipira e muita salada produzida no local sem agrotóxicos (comidas feitas em fogão de lenha);
- As 16h é servido Café na Roça, com tapioca, milho cozido, coalhada entre outros .

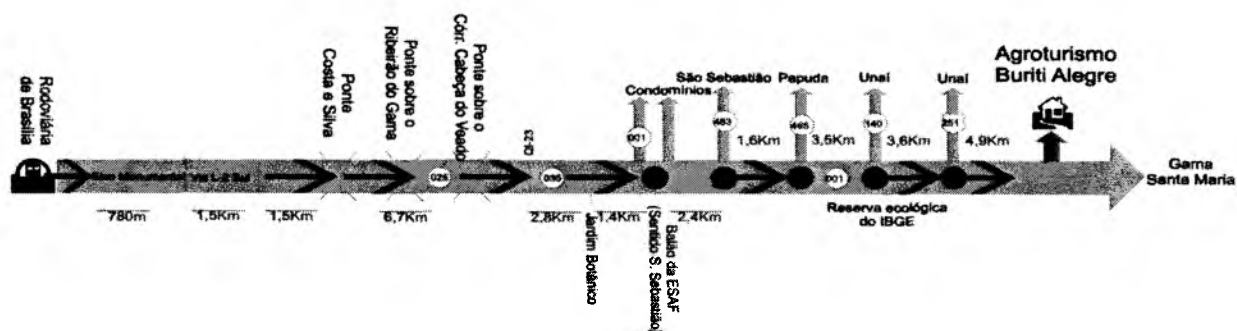
Atrativos:

- Pesque-pague: Disponibiliza ao pescador serviço de limpeza do peixe, vara, linha, anzol e iscas;
- Criações de: bovinos, eqüinos, suínos, galinhas, marrecos, patos e animais silvestres;
- Bar na piscina;
- Passeio a cavalo;
- Trilhas ecológicas, reservas florestais;
- Horta orgânica, viveiro de plantas ornamentais e pomar.



Restaurante Rural / Chácara de Lazer / Turismo Pedagógico

Nome do Empreendimento: Agroturismo Buriti Alegre
Coordenadas Geográficas: 15° 58' 14,4" S e 47° 63' 24,5" O
Roteiro Viário da Rodoviária de Brasília até a Sede: 31,4Km



LEGENDA

- Estadual
- Federal
- Estrada de Terra/Cascalho
- Balão
- Sede do Empreendimento
- ~ Ponte

LOCALIZAÇÃO DO EMPREENDIMENTO NO DISTRITO FEDERAL



Agroturismo Buriti Alegre

DF 001 Km 42,5 Santa Maria -DF
 Phone: +55 (61) 3500-5069 / 3501-3355 / +55 (61) 9981-5069
 Home Page: www.buritialegre.com.br
 E-mail: buriti@buritialegre.com.br

Operation: Saturday, Sunday and holidays from 10am ace 17hs

Facilities: Restaurant to capacity for 200 people, running water pool, sports area and access for physically disabled people.

Useful Information: For group reservations they should be anticipated. UPIS Champion award in 2002.

Services:

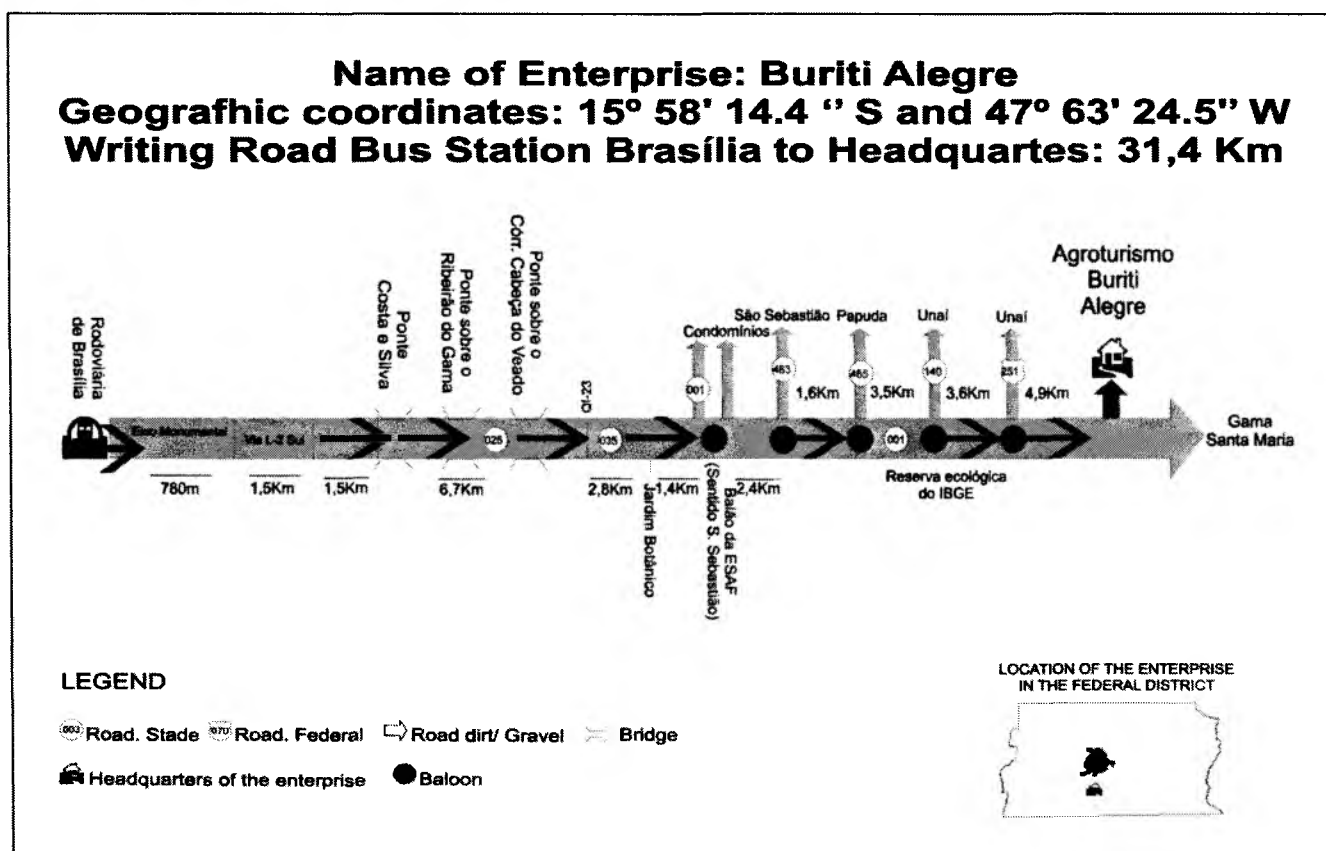
- Restaurant with typical cuisine of Minas Gerais and Goiás, highlighting: pururuca sow, mallards to cranberry sauce, jerk chicken and lots of salad produced on site without pesticides (foods made with wood stoves)
- The colonial breakfast is served in 16h with tapioca, corn cooked curd among others.

Attractions:

- Fish-pay: Provides service to fisherman clean your fish, rod, line, hook and bait;
- Raising: cattle, horses, pigs, chickens, ducks, ducks and wild animals; Wet Bar;
- Horseback riding;
- Nature trails, forest reserves;
- Organic vegetable garden, ornamental plant nursery and orchard.



Rural Restaurant/Ranch Leisure/Educational Tourism



Agroturismo Florida

DF 130 Km 16 Área Isolada 03 Colônia Agrícola Rajadinha Planaltina-DF
Tel: +55 (61) 3500-0003 / +55(61) 9145-5632

Funcionamento: Domingos de 12hs às 17hs. Grupos em qualquer dia e horário a combinar.

Instalações : Agroindústria, casa de café colonial, playground rústico, quadra de vôlei.

Informações úteis: Trabalha com reservas antecipadas.

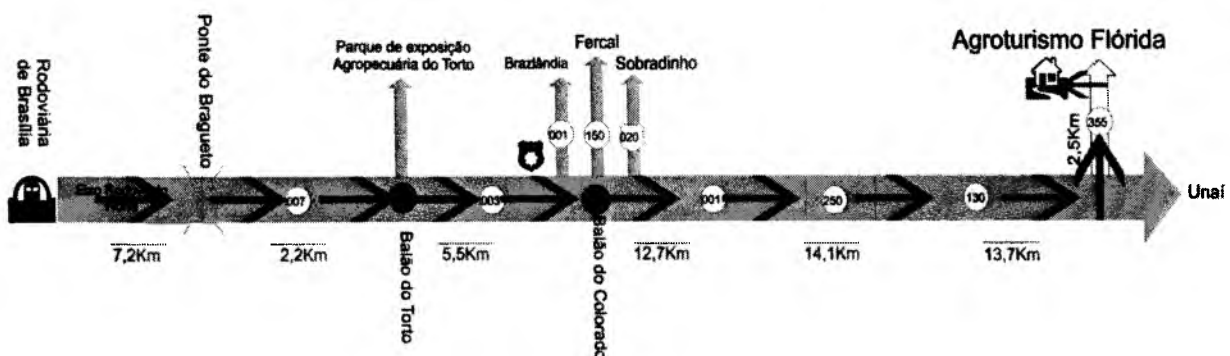
Atrativos:

- Pomar;
- Córregos, nascente, açude com local para banho;
- Reserva florestal;
- Trilhar ecológicas;
- Visita à fábrica de alimentos artesanais;
- Museu do leite;
- Passeio de buggy.



Café Colonial/Agroindústria

Nome do Empreendimento: Agroturismo Flórida
Coordenadas Geográficas: 15° 46,7" S e 47° 38' 33,9 O
Roteiro Viário da Rodoviária de Brasília até a sede: 47 Km



LEGENDA

- Estadual Federal Estrada de Terra/Cascalho Balão
Sede do Empreendimento Posto Policial Ponte

LOCALIZAÇÃO DO EMPREENDIMENTO NO DISTRITO FEDERAL



Agroturismo Florida

DF 130 Km 16 Área Isolada 03 Colônia Agrícola Rajadinha Planaltina-DF
 Phone: +55 (61) 3500-0003 / +55 (61) 9145-5632

Operation: Sundays from 12am ace 17hs. Groups at any day but the time need to be arranged.

Facilities: Agribusiness, coffee colonial house, rustic playground, volleyball court.

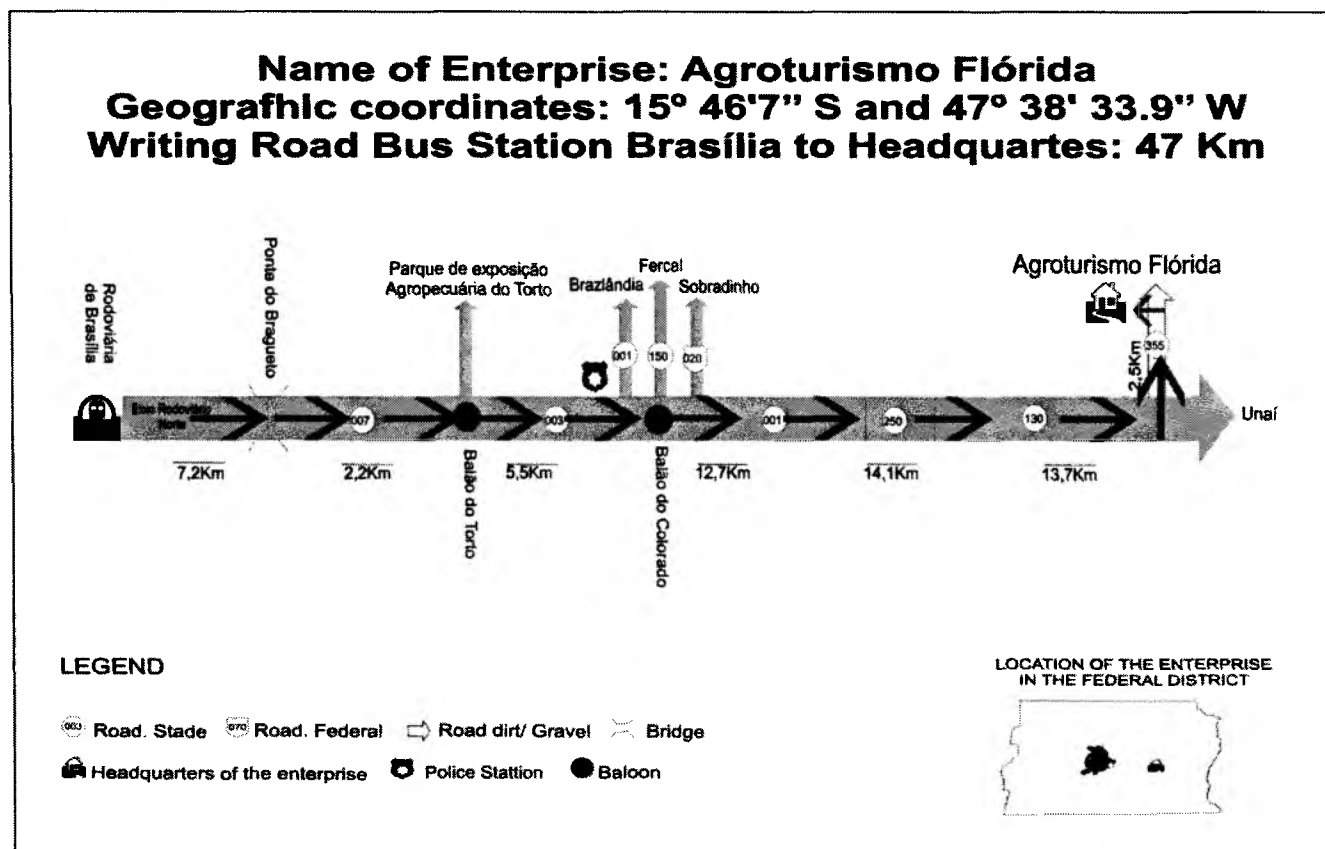
Useful Information: Works with advance reservations

Attractions:

- Orchard;
- Streams, spring, pond with place for swimming;
- Forest Reserve;
- Ecological Tread;
- Visit to artisan food manufactures; ,
- milk Museum;
- Ride bugree.



Colonial Breakfast/Agribusiness



Agroturismo JK (Pesque-pague Peixe Vivo)

DF 130 KM 22 Entrada na DF 355 - Colônia Agrícola Estanislau - Tabatinga Rodovia
Tel: +55 (61) 3500-6219 / +55 (61) 9635-1582
Fax: +55 (61) 3327-1409
Home Page: www.agroturismojk.com.br
E-mail: agroturismojk@hotmail.com.br

Funcionamento: Sábado, domingos e feriados

Instalações : Campo de futebol gramado, quadra de vôlei, salão de jogos, parque para crianças.

Informações úteis: Trabalha com reservas antecipadas, aceita cartão visa.

Serviços:

- Hospedagem em camping;
- Preparo na cozinha do restaurante do peixe pescado pelo cliente e caixa de isopor com gelo para transportar;
- Restaurante Self-Service, servido em fogão de lenha (culinária típica mineira e goiana);
- Churrasqueira coletiva;
- Espaço para convenções /eventos.

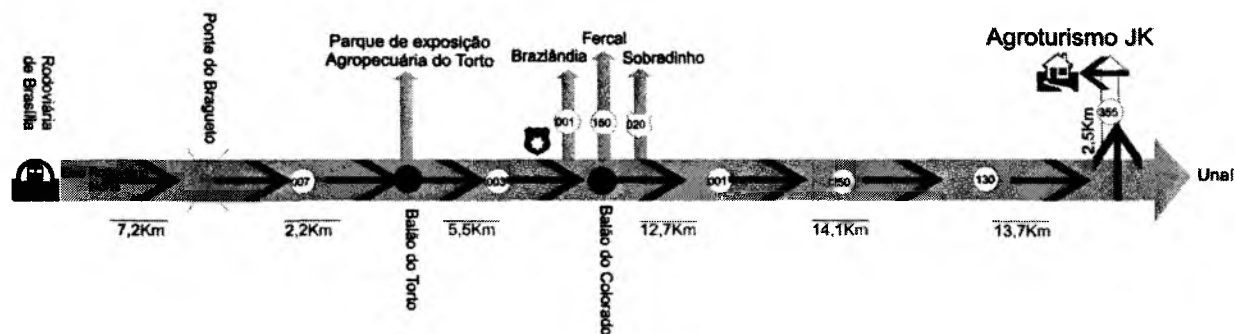
Atrativos:

- Três tanguês para pesque-pague (disponibiliza vara, linha anzol e isca);
- Criação: bovinos, eqüinos, suínos, galinhas, marrecos, patos, Possui horta convencional e pomar;
- Passeios de charrete, cavalgada;
- Córregos cachoeiras, nascentes montanhas e elevação rochosas (que formam um mirante natural);
- Reserva florestal e trilhas ecológicas.



Ecoturismo/Pesque-Pague

Nome do Empreendimento: Agroturismo JK
Coordenadas Geográficas: 15° 49' 53,1" S e 47° 35' 55,7" O
Roteiro Viário da Rodoviária de Brasília até a sede: 54Km



LEGENDA

- Estadual
- Federal
- Estrada de terra/cascalho
- Balão
- Sede do Empreendimento
- Posto Policial
- Ponte

LOCALIZAÇÃO DO EMPREENDIMENTO NO DISTRITO FEDERAL



Agroturismo JK (Pesque-pague Peixe Vivo)

DF 130 KM 22 Entrada na DF 355 - Colônia Agrícola Estanislau - Tabatinga Rodovia

Phone: +55 (61) 3500-6219 / 55 (61) 9635-1582

Fax: +55 (61) 3327-1409

Home Page: www.agroturismojk.com.br

E-mail: agroturismojk@hotmail.com.br

Operation: Saturday, Sunday and holidays

Facilities: Soccer field, volleyball court, game room, playground for children.

Useful Information: Works with early bookings, accept visa card.

Services:

- Accommodation in camping;
- Preparation in restaurant cuisine the fish caught by the client and a Styrofoam box to carry;
- Self-Service Restaurant, served on a wood stove (cooking typical Minas Gerais and Goiás);
- Barbecue collective;
- Space for conventions / events.

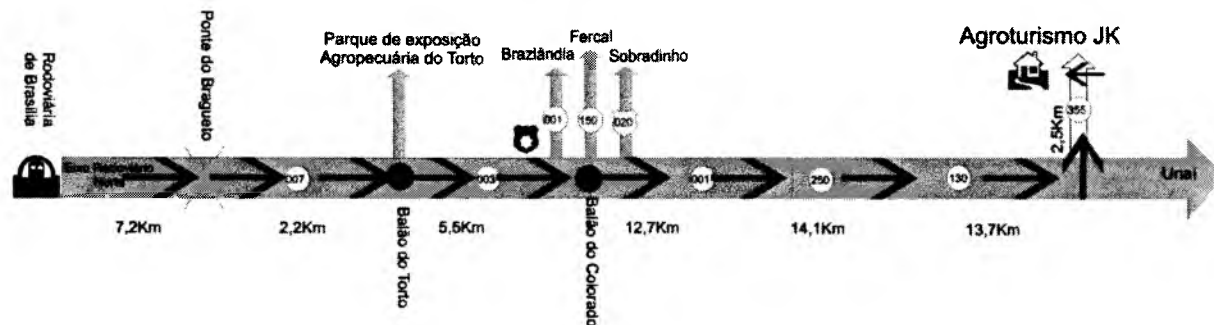
Attractions:

- Three tangues to feefishing (available rod, line and hook bait);
- Creation: cattle, horses, pigs, chickens, ducks, ducks, has conventional garden and orchard;
- Horse-drawn carriage rides, horseback riding;
- Streams waterfalls, springs and high rocky mountains (which form a natural viewpoint);
- Reserve and trails forest.



Ecotourism/Fish-Pay

Name of Enterprise: Agroturismo JK
Geographic coordinates: 15° 49' 53,1" S and 47° 35' 55,7" W
Writing Road Bus Station Brasília to Headquarters: 54 Km



LEGEND

- Road. State
- Road. Federal
- Road dirt/ Gravel
- Baloon
- 🏠 Headquarters of the enterprise
- 🚓 Police Station
- ≡ Bridge

LOCATION OF THE ENTERPRISE IN THE FEDERAL DISTRICT



Águas Correntes Saia Velha

BR 040 Km 05 Esquerda 6 km - Fazenda Toca do Lobo Q02 Lote 01 - Cidade Ocidental

Tel: +55 (61) 3502-6065 / +55 (61) 3032-8080 / +55 (61) 3242-1624

Home-Page: www.saiavelha.com.br

E-mail: saiavelha@terra.com.br

Funcionamento: Todos os dias da semana.

Instalações: Campo de futebol gramado, salão de jogos e playground.

Informações úteis: Espaços para lazer e recreação infantil.

Serviços:

- Restaurante à la carte, culinária típica mineira e goiana;
- Bar;
- Churrasqueiras individuais.

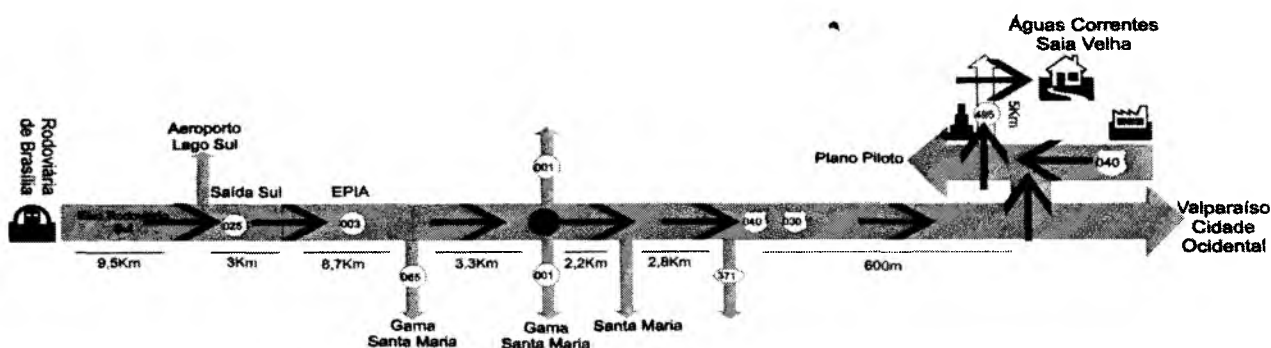
Atrativos:

- Pescaria com opção de comer na hora ou levar para casa;
- Criação: bovinos, eqüinos, suínos, galinhas, marrecos, patos;
- Passeio à cavalo;
- Córregos cachoeiras, nascentes;
- Parque aquático, piscinas de água corrente, toboágua e rampa molhada;



Chácara de Lazer

Nome do Empreendimento: Águas Correntes Saia Velha
Coordenadas Geográficas: 16° 03' 09,2" S e 47° 56' 16,6" O
Roteiro Viário da Rodoviária de Brasília até a sede: 37Km



LEGENDA

- 002 Estadual 003 Federal 301 Vicinal → Estrada de terra/cascalho ● Balão
Cidade Monumento Solaris Pólo JK Sede do Empreendimento

LOCALIZAÇÃO DO EMPREENDIMENTO NO DISTRITO FEDERAL



Águas Correntes Saia Velha

BR 040 Km 05 Esquerda 6 km - Fazenda Toca do Lobo Q02 Lote 01 - Cidade Ocidental

Phone: +55 (61) 3502-6065 / +55 (61) 3032-8080 / +55 (61) 3242-1624

Home-Page: www.saiavelha.com.br

E-mail: saiavelha@terra.com.br

Operation: All days of the week.

Facilities: Soccer field, games room and playground.

Useful Information: spaces for leisure and recreation for children

.Services:

- Restaurant with typical cuisine of Goiás and Minas Gerais;
- Bar; Barbecues individual.

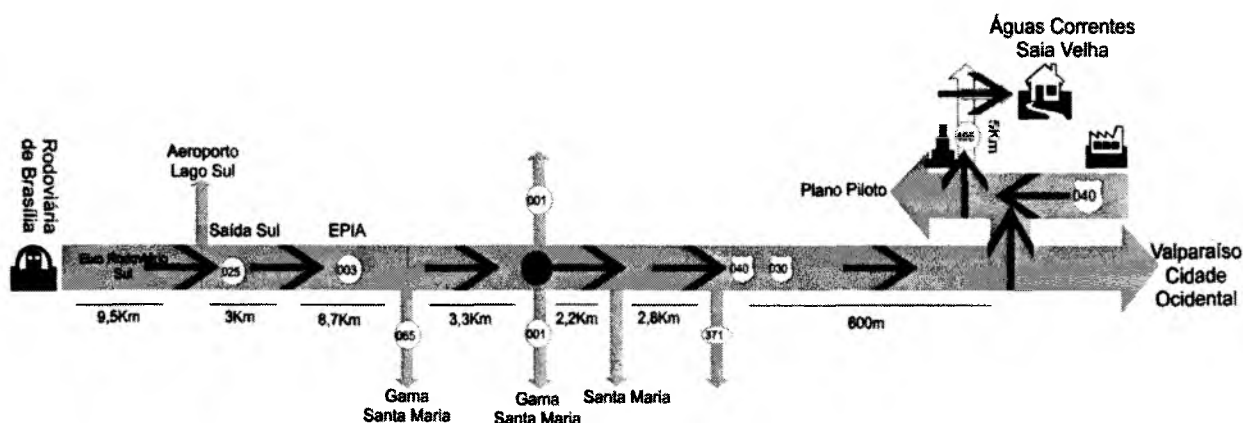
Attractions:

- Fishing with option to eat on the spot or take home;
- Creation: cattle, horses, pigs, chickens, ducks ;
- Ride on horseback;
- Streams waterfalls, springs;
- Water park, pools of running water, wet slide and ramp;



Ranch Leisure

Name of Enterprise: Águas Correntes Saia Velha
Geographic coordinates: 16° 03' 09,2" S and 47° 56' 16,6" W
Writing Road Bus Station Brasília to Headquarters: 37 Km



LEGEND

- Road. State
- Road. Federal
- Road dirt/ Gravel
- Baloon
- ⚖ Bridge
- 🏠 Headquarters of the enterprise
- 🏭 Pólo JK
- 🏙 City
- ⚓ Monument Solaris

LOCATION OF THE ENTERPRISE IN THE FEDERAL DISTRICT



Araras Hotel Fazenda

BR 020 Km 36- Formosa/GO

Tel: +55 (61) 3225-5011 / +55 (61) 3503-5011 / +55 (61) 9984-9274

Home-page: www.hotelfazendaararas.com.br

E-mail: ararashf@ig.com.br

Funcionamento: Todos os dias da semana.

Instalações: 26 suítes com TV, frigobar, ar-condicionado, varandas com redes, 3 piscinas (sendo uma aquecida), quadra de areia, salão de jogos, parque infantil, currais e área para camping.

Informações úteis: Trabalha com reservas antecipadas.

Serviços:

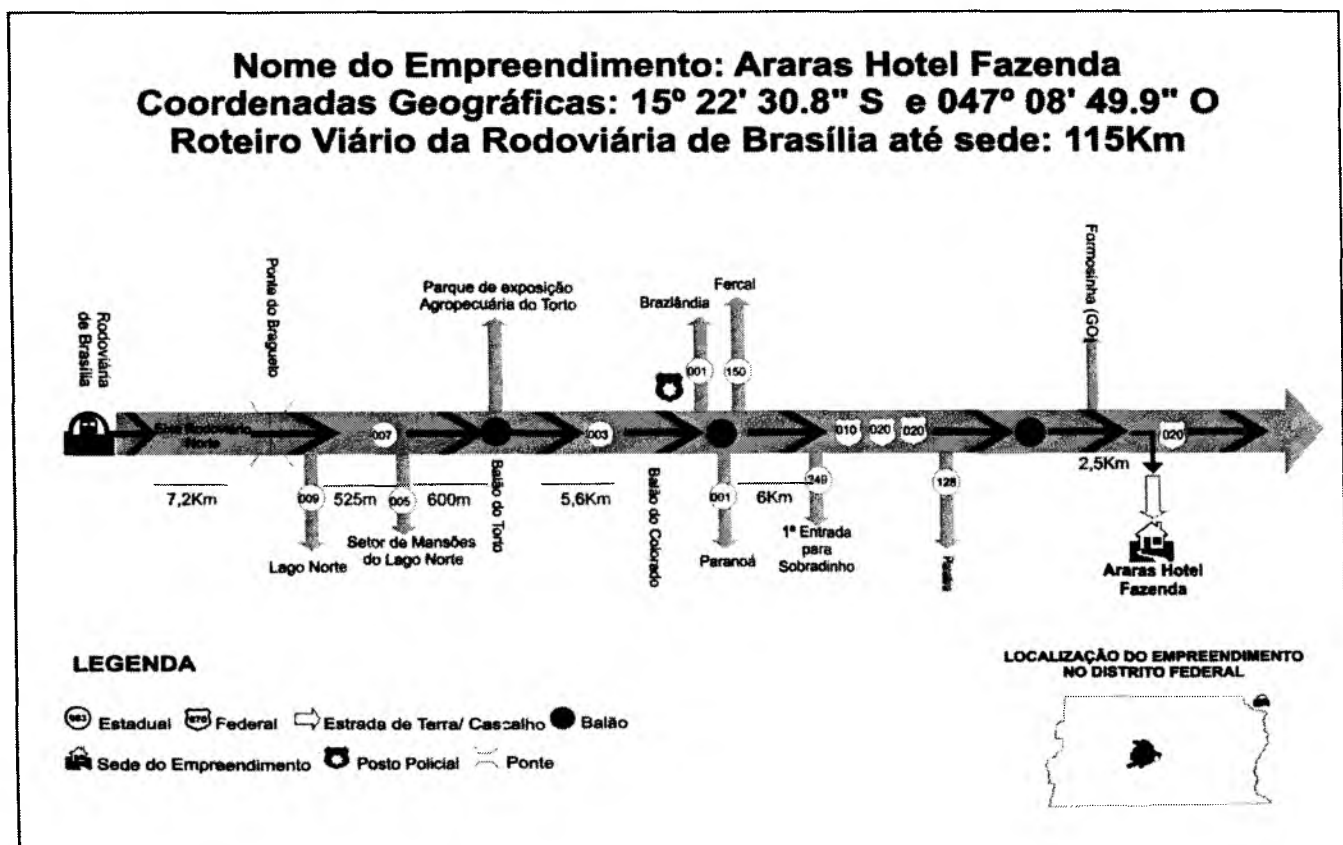
- Restaurante self- service com culinária típica Mineira e Goiana (comida preparada em fogão à lenha);
- Bar e lanchonete;
- Hospedagem em apartamentos, alojamentos, camping e day camp (dia na fazenda);
- Churrasqueiras individuais.

Atrativos:

- Pescaria de Lambari;
- Criação: bovinos, eqüinos, suínos, galinhas, marrecos, patos e coelhos;
- Passeio à cavalo, charrete e bicicletas;
- Córregos, cachoeiras, nascentes e açudes artificiais;
- Grutas, cavernas e o Buraco das Araras;
- Reserva florestal e trilhas ecológicas;
- Comercialização de produtos artesanais.



Hotel Fazenda/Restaurante Rural/Ecoturismo



Araras Hotel Fazenda

BR 020 Km 36- Formosa/GO

Phone: +55 (61) 3225-5011 / +55 (61) 3503-5011 / +55 (61) 9984-9274

Home-page: www.hotelfazendaararas.com.br

E-mail: ararashf@ig.com.br

Operation: All days of the week.

Facilities: 26 suites with TV, fridge, air-conditioning, balconies with hammocks, three swimming pools (one heated), sand court, games room, playground, camping area and corrals.

Useful Information: Works with early bookings.

Services:

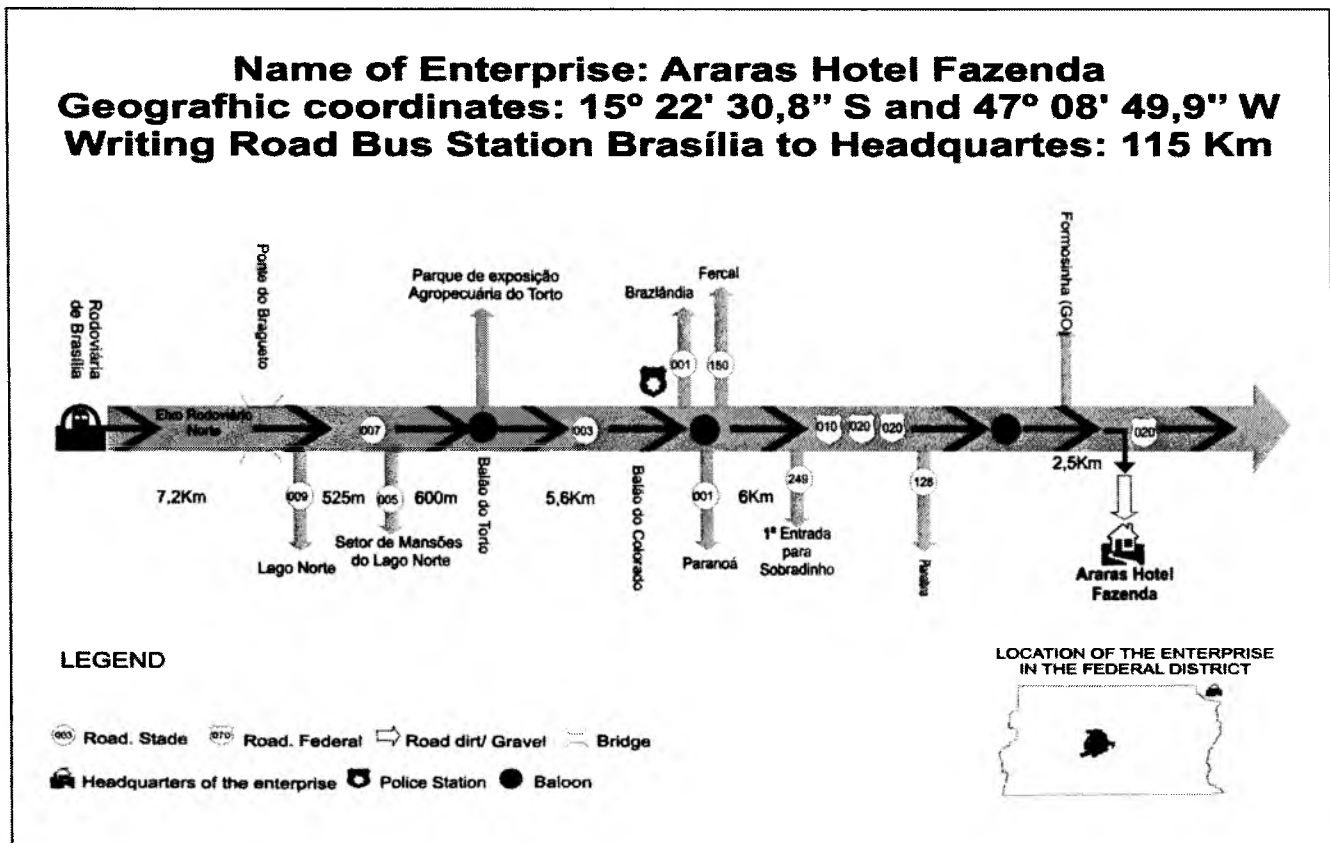
- Self-service restaurant with typical cuisine of Minas Gerais and Goiás (food cooked in wood stove);
- Bar and snack;
- Accommodation in apartments, accommodation, camping and day camp (day on the farm);
- Barbecues individual.

Attractions:

- Fishery Lambari;
- Creation: cattle, horses, pigs, chickens, ducks, and rabbits;
- Ride the horse, waggon and bicycles;
- Streams, waterfalls, springs and artificial reservoirs;
- Grottos, caves and Araras;
- Forest reserve and nature trails;
- Marketing of handmade products.



Hotel Ranch/Rural Restaurant/Ecoturism



Arraial de Minas Restaurante Rural

N. R. Alexandre Gusmão, Inca 07 Gleba G Ch. 30
Tel: +55 (61) 3461-4072 / +55 (61) 9973-2222 / +55 (61) 3563-5594
E-mail: arraialdeminas@bol.com.br

Funcionamento: Aos domingos.

Instalações: Parque infantil, campo de futebol gramado.

Informações úteis: Oferece lazer e recreação.

Serviços: Restaurante com culinária Típica Mineira, servido no fogão de lenha, em panela de pedra sabão.

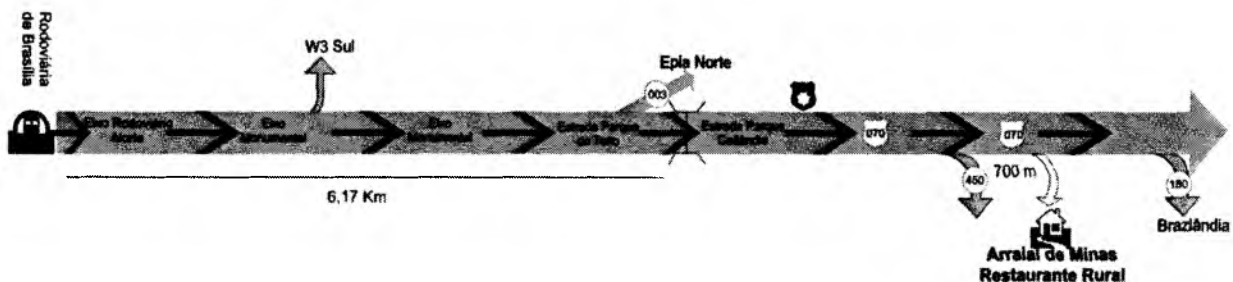
Atrativos:

- Possui horta orgânica;
- Produção de doces, pães, biscoitos e geléias;
- Reserva florestal.

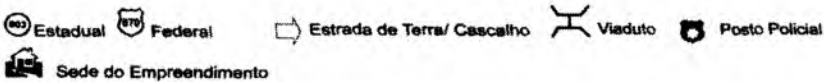


Restaurante Rural

Nome do Empreendimento: Arraial de Minas Restaurante Rural
Coordenadas Geográficas: 15° 43 47.3 S e 48° 07 05.5 O
Roteiro Viário da Rodoviária de Brasília até a sede: 33,7Km



LEGENDA



LOCALIZAÇÃO DO EMPREENDIMENTO NO DISTRITO FEDERAL



Arraial de Minas Restaurante Rural

N. R. Alexandre Gusmão, Incra 07 Gleba G Ch. 30

Phone: +55 (61) 3461-4072 / +55 (61) 9973-2222 / +55 (61) 3563-5594

E-mail: arraialdeminas@bol.com.br

Operation: Sundays.

Facilities: Children's playground, soccer field lawn..

Useful Information: Offer leisure and recreation.

Services: Restaurant with typical Mineira cuisine, served in wood stove in stone pot soap.

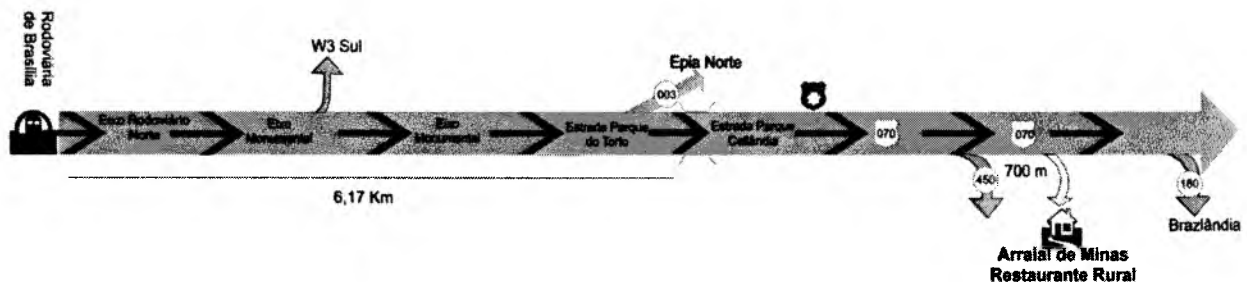
Attractions:

- Has organic garden;
- Production of sweets, breads, biscuits and jams;
- Forest Reserve.



Rural Restaurant

Name of Enterprise: Arraial de Minas Restaurante Rural
Geographic coordinates: 15° 43' 47.3" S and 47° 07' 05,5" W
Writing Road Bus Station Brasília to Headquarters: 33.7Km



LEGEND

- 003 Road, State
- 070 Road, Federal
- ⬇ Road dirt/ Gravel
- ⚡ Viaduto
- 🏠 Headquarters of the enterprise
- 🚓 Police Station

LOCATION OF THE ENTERPRISE IN THE FEDERAL DISTRICT



Centro de Lazer Flamboyant

Ponte Alta Norte - Núcleo Rural Gama-DF
Tel: +55 (61) 9206-1381 / +55 (61) 9678-9496
Home-page: www.pesquepague.com.br
E-mail: flamboyant@pesca.com.br

Funcionamento: Aos domingos e feriados, atendimento a grupo e eventos mediante a reserva antecipada.

Instalações: Bar, restaurante, pesque-pague.

Informações úteis: Trabalha com colônia de férias, grupos, empresas e realiza casamentos.

Serviços: O restaurante serve deliciosas peixadas com frutos do mar, moqueca, galinha caipira, tudo cozinhado em panela de barro e ainda petiscos e outras comidas típicas rurais.

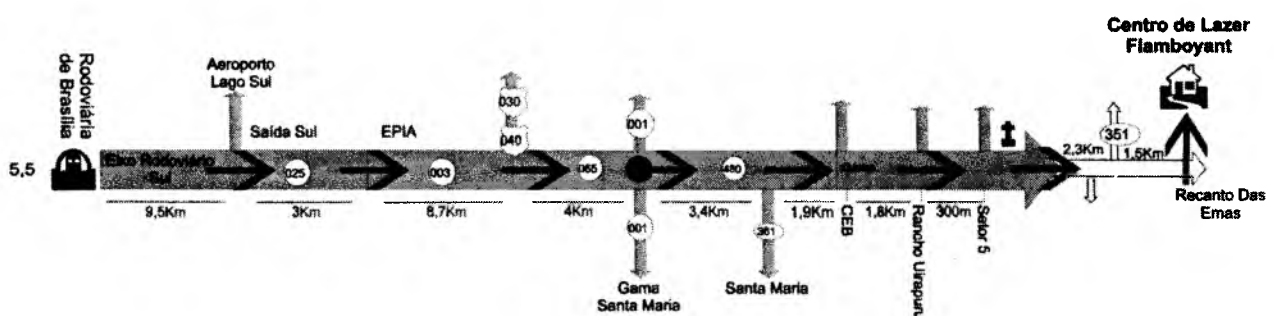
Atrativos:

- Espaço para evento e confraternização;
- Criação de galinhas, gansos e marrecos;
- Quadra de areia, redário, sauna e jardins;
- 6 tanques com diversas variedades de peixes para pesca esportiva e de consumo.



Pesque - Pague/Restaurante Rural/Chácara de Eventos

Nome do Empreendimento: Centro de Lazer Flamboyant
Coordenadas Geográficas: 15° 58' 08,5" S e 48° 04' 34,7" O
Roteiro Viário da Rodoviária de Brasília até a sede: 38,1Km



LEGENDA

003 Estadual 070 Federal 361 Vicinal Estrada de Terra/Cascalho
● Balão Cemitério do Gama Sede do Empreendimento

LOCALIZAÇÃO DO EMPREENDIMENTO NO DISTRITO FEDERAL



Centro de Lazer Flamboyant

Ponte Alta Norte - Núcleo Rural Gama/DF
Phone: +55 (61) 9206-1381 / +55 (61) 9678-9496
Home-page: www.desquepaque.com.br
E-mail: flamboyant@pesca.com.br

Operation: On Sundays and holidays. Groups and events just early booking.

Facilities: Bar, Restaurant. fishing ponds.

Useful Information: Works with camp, groups, undertakings and weddings.

Services: The restaurant serves delicious fish stews with seafood. stew. country chicken. all cooked in a clay pot and even snacks and other foods typical rural.

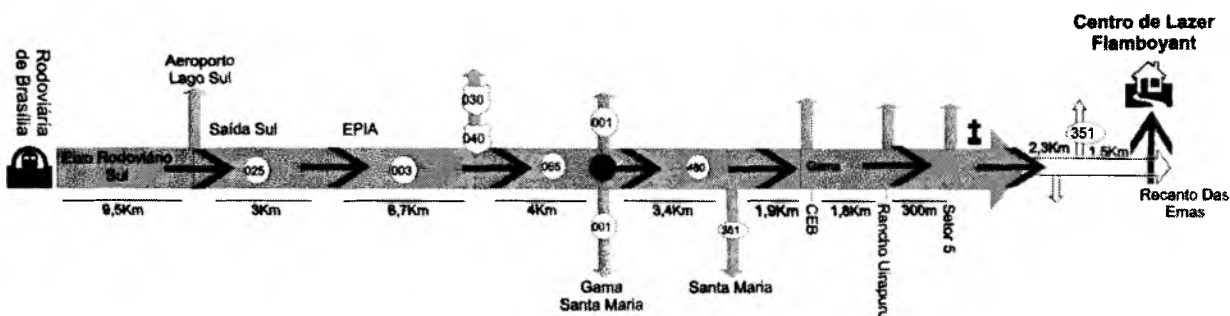
• **Attractions:**

- Space for event and socializing;
- Raising chickens geese and ducks;
- Court sand, hammocks, sauna and gardens;
- 6 tanks with several varieties of fish for sport fishing and consumption.



Fish - Pay/Rural Restaurant/Ranch Events

Name of Enterprise: Centro de Lazer Flamboyant
Geographic coordinates: 15° 58' 08,5" S and 48° 04' 34,7" W
Writing Road Bus Station Brasília to Headquartes: 38.1Km



LEGEND

- Road. State ● Road. Federal ● Vicinal □ Road dirt/ Gravel
● Balloon ● Cemetery Gama ● Headquarters of the enterprise

LOCATION OF THE ENTERPRISE IN THE FEDERAL DISTRICT



Centro de Lazer Sol Nascente Pesque-Pague

Fazenda Lagoa Bonita Ch. Sol Nascente Planaltina/DF

Tel: +55 (61) 9206-1381 / +55 (61) 9678-9496

Home-page: www.pesquepague.com.br

E-mail: flamboyant@pesca.com.br

Funcionamento: De segunda a sexta-feira mediante reserva antecipada para grupos. Sábados, domingos e feriados das 9hs às 17hs.

Instalações: Piscina infantil, piscina de água corrente, campo de futebol gramado.

Informações úteis: Oferece caminhadas ecológicas. É filiado ao RURALTUR.

Serviços:

- Hospedagem em alojamentos;
- Restaurante com culinária típica mineira e goiana (self-service);
- Lanchonete, churrasqueira para uso de grupos de hóspedes;
- Espaço para convenções/eventos.

Atrativos:

- Oferece ao pescador 15 variedades de peixes, de 0,500 kg à 15 kg, distribuídos em seis tanques.
- Vara, linha, anzol e iscas, limpeza do peixe e preparo do peixe na cozinha do restaurante.
- Criação de eqüinos e patos
- Apanhar frutas no pé, cavalgadas, rios, córregos, reserva florestal, trilhas ecológicas e bica d' água.

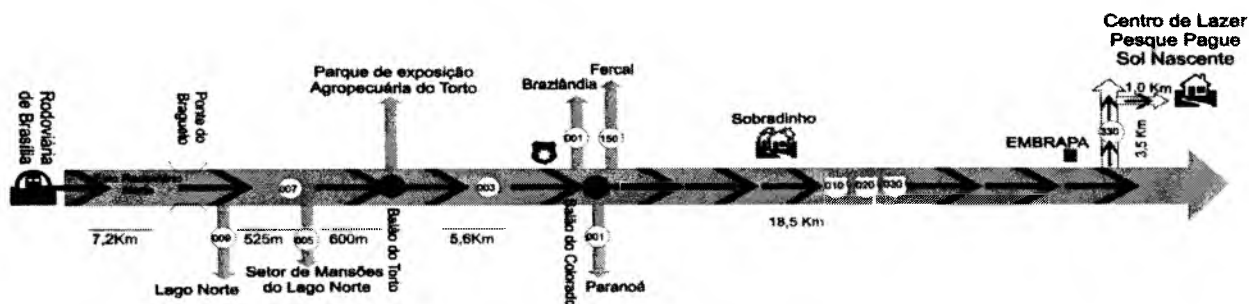


Pesque - Pague / Chácara de Eventos

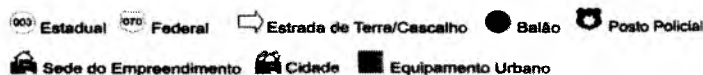
Nome do Empreendimento: Centro de Lazer Pesque-Pague Sol Nascente

Coordenadas Geográficas: 15° 35' 19,5" S e 47° 43' 00,8" O

Roteiro Viário da Rodoviária de Brasília até a sede: 39Km



LEGENDA



LOCALIZAÇÃO DO EMPREENDIMENTO NO DISTRITO FEDERAL



Centro de Lazer Sol Nascente Pesque-Pague

Fazenda Lagoa Bonita Ch. Sol Nascente Pianaltina/DF

Phone: +55 (61) 9206-1381 / +55 (61) 9678-9496

Home-page: www.pesquepague.com.br

E-mail: flambovant@pesca.com.br

Operation: Monday to Friday by early booking for groups. Saturday, Sunday and holidays from 9 am to 17hs.

Facilities: Child Swimming pool, pool running water, soccer field. **Useful Information:** Offer ecological trekking. It is affiliated to RURALTUR.

Services:

- Accommodation in dormitories;
- Restaurant with typical cuisine of Minas Gerais and Goiás (self-service);
- Lunch, barbecue for groups;
- Much space for conventions / events.

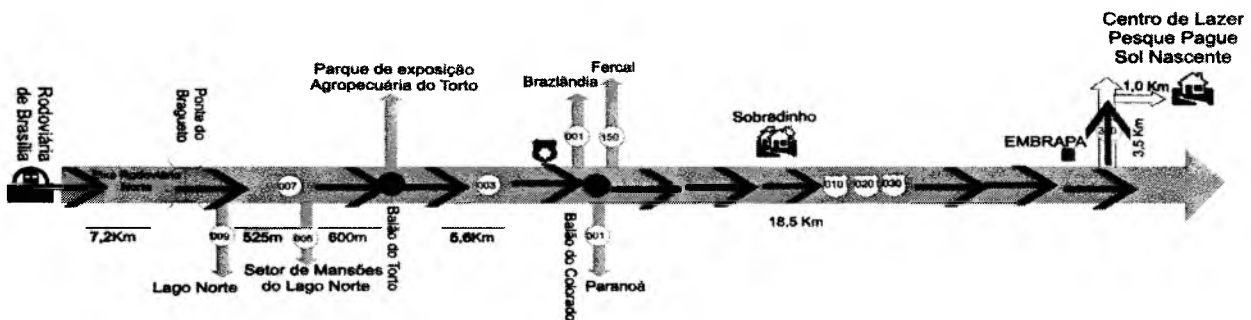
Attractions:

- Provides the angler 15 varieties of fish, from 0.500 kg to 15 kg, distributed in six tanks.
- Fishing rod, line, hook and bait, fish cleaning preparation and fish in the restaurant kitchen.
- Creation of horses and ducks
- Picking fruit on tree, horseback, rivers, streams, forest reserve, and nature trails.



Fish - Pay/Event Ranch

Name of Enterprise: Centro de Lazer Pesque-Pague Sol Nascente
Geographic coordinates: 15° 35' 19,5" S and 47° 43' 00,8" W
Writing Road Bus Station Brasília to Headquarters: 39 Km



LEGEND

- Road. State
- Road. Federal
- Road dirt/ Gravel
- Balloon
- Ⓜ Police Station
- 🏠 Headquarters of the enterprise
- 🏙 City
- 🏢 Equipment Urban

LOCATION OF THE ENTERPRISE IN THE FEDERAL DISTRICT



Centro Equestre Califórnia

Núcleo Rural Sobradinho I, Chácara 22
Tel: +55 (61) 9615-3818 / +55 (61) 9964-1408
Home-page: www.sobradinhodf.gov.br
E-mail: cte.california@terra.com.br

Funcionamento: Terça à domingo.

Instalações: Baias pista para aulas de equitação, selaria, sala para cursos vestiários.

Informações úteis: Oferece atividades desportivas. Trabalha com reserva antecipada para grupos.

Serviços: Espaço para convenções/eventos.

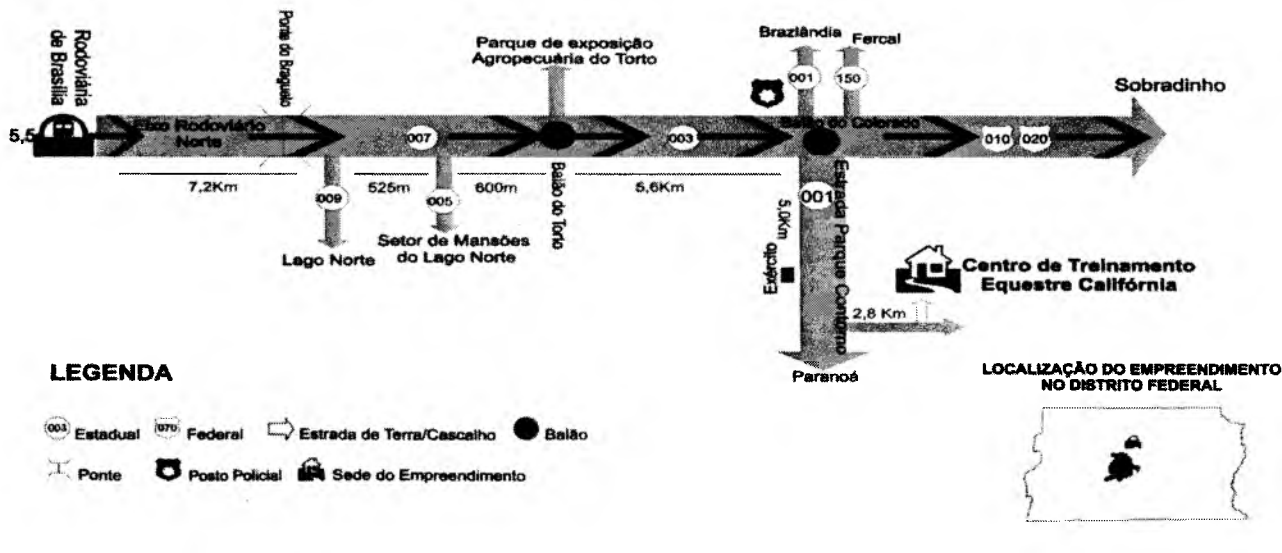
Atrativos: Equitação básica treinamento para enduro equestre, cavalgada na lua cheia, trilhas ecológicas, acompanhar o manejo dos animais, rios, ribeirões, córregos, nascentes e reserva florestal.



Pesque-Pague/Chácara de Eventos

Nome do Empreendimento: Centro de Treinamento Equestre Califórnia

Coordenadas Geográficas: 15° 43' 02,7" S e 47° 46' 01,6" O
Roteiro Viário da Rodoviária de Brasília até a sede: 25Km



Centro Eqüestre Califórnia

Núcleo Rural Sobradinho I, Chácara 22
 Phone: +55 (61) 9615-3818 / +55 (61) 9964-1408
 Home-page: www.sobradinhodf.gov.br
 E-mail: cte.california@terra.com.br

Operation: From Tuesday to Sunday.

Facilities: Bays track for riding classes, saddlery, courses, locker room.

Useful Information: Provides sports activities. Works with early bookings for groups.

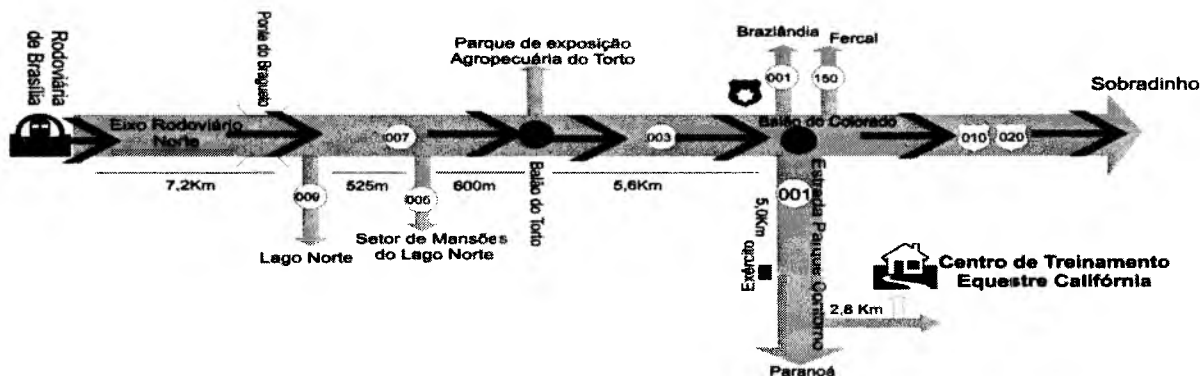
Services: Room for conventions / events.

Attractions: Basic training for endurance riding equestrian, riding at full moon, trails, monitoring the management of animals, rivers, creeks, streams, springs and forest reserve.



Fish-Pay/Event Ranch

Name of Enterprise: Centro de Treinamento Equestre Califórnia
Geographic coordinates: 15° 43' 02,7" S and 47° 46' 01,6" W
Writing Road Bus Station Brasília to Headquarters: 25 Km



LEGEND

- Road. State
- Road. Federal
- Road dirt/ Gravel
- Balloon
- Headquarters of the enterprise
- Police Station
- Bridge

LOCATION OF THE ENTERPRISE IN THE FEDERAL DISTRICT



Chácara Araguaia

EPPR – DF 005 Km 03, Setor de Mansões do Lago Norte.

Tel: +55 (61) 3500-3456 / +55 (61) 9988-1370 / +55 (61) 9904-9949 / +55 (61) 9982-4682

Home-page: www.chacara-araguaia.com.br

E-mail: chacaraaraguaia@uol.com.br


Funcionamento: De segunda a sexta-feira mediante reserva antecipada para grupos. Sábados, domingos e feriados das 9hs às 17hs.

Instalações: Piscina artificial, campo de futebol gramado, quadra poliesportiva, salão de eventos, jogos, parque infantil, brinquedoteca e viveiro de mudas.

Informações úteis: trabalha com reserva antecipada para grupos.

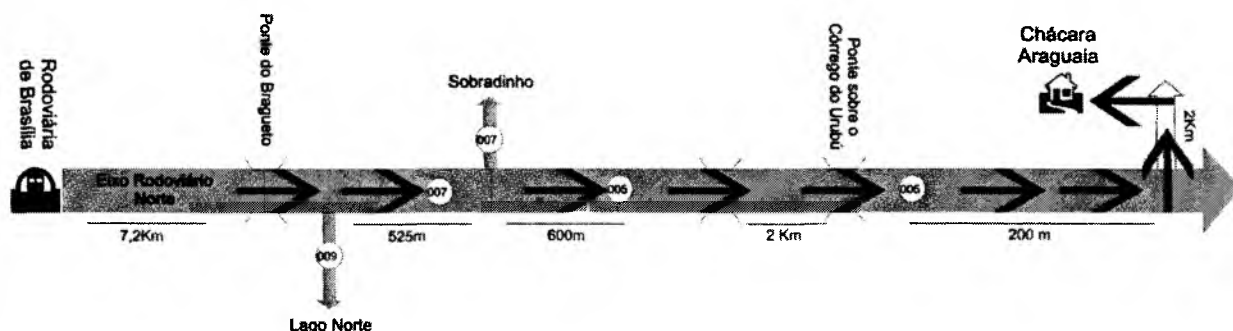
Serviços: restaurante com culinária típica Mineira (servidos em fogão à lenha). Bar na piscina.

Atrativos: Eqüinos, galinhas, patos, pássaro. Horta, frutas no pé. Encilhar animais e passeios de charrete.




Chácara de Eventos / Restaurante Rural

Nome do Empreendimento: Chácara Araguaia
Coordenadas Geográficas: 15° 42 36,2" S e 47° 51 16,8" O
Roteiro Viário da Rodoviária de Brasília até a sede: 14Km



LEGENDA



LOCALIZAÇÃO DO EMPREENDIMENTO NO DISTRITO FEDERAL



Chácara Araguaia

EPPR – DF 005 Km 03, Setor de Mansões do Lago Norte.

Phone: +55 (61) 3500-3456 / +55 (61) 9988-1370 / +55 (61) 9904-9949 / +55 (61) 9982-4682

Home-page: www.chacara-araguaia.com.br

E-mail: chacaraaraguaia@uol.com.br


Operation: From Monday to Friday with early bookings for groups. Saturday, Sunday and holidays from 9 am to 17hs.

Facilities: Swimming pool, grass soccer field, sports court, events hall, games room, playground, playroom and nursery.

Useful Information: for groups is necessary early booking.

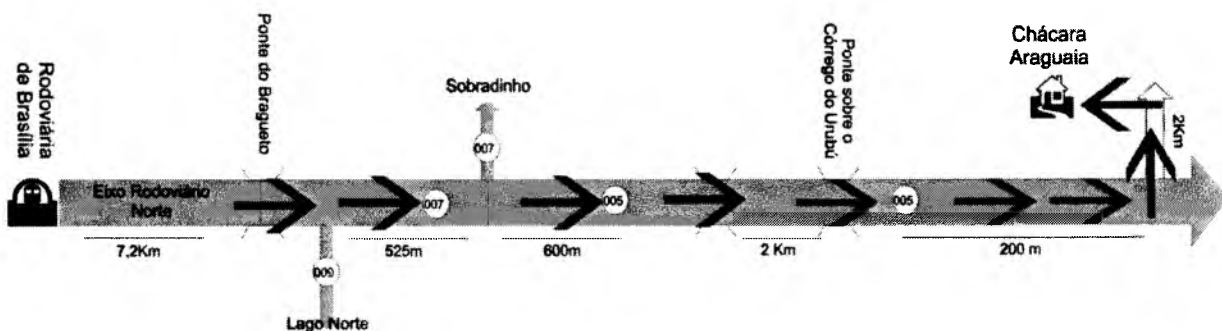
Services: restaurant with typical Mineira cuisine (served in the wood stove). Pool bar.

Attractions: Horses, chickens, ducks, bird, vegetable garden, fruits tree and carriage rides.



Events Farm/Rural Restaurant

Name of Enterprise: Chácara Araguaia
Geographic coordinates: 15° 42 36,2" S and 47° 51 16,8" W
Writing Road Bus Station Brasília to Headquarters: 14Km



LEGEND

- 005 Road. State
- 070 Road. Federal
- Road dirt/ Gravel
- 🏠 Headquarters of the enterprise
- ⚙ Bridge
- Balloon

LOCATION OF THE ENTERPRISE IN THE FEDERAL DISTRICT



Chácara Caliana

BR 251 km 15 Saída Para Unai Km 72 Zona Rural de São Sebastião - Nova Bretânia

Tel: +55 (61) 3425-1455 / +55 (61) 9901-1740

Home-page: www.chacaracaliana.blogspot.com

Funcionamento: Todos os dias mediante agendamento.

Instalações: 03 piscinas naturais. Parque infantil. Quadra de esportes. Apartamentos para hospedagem. Espaço para eventos e confraternizações.

Informações úteis: Só trabalha com reserva antecipada.

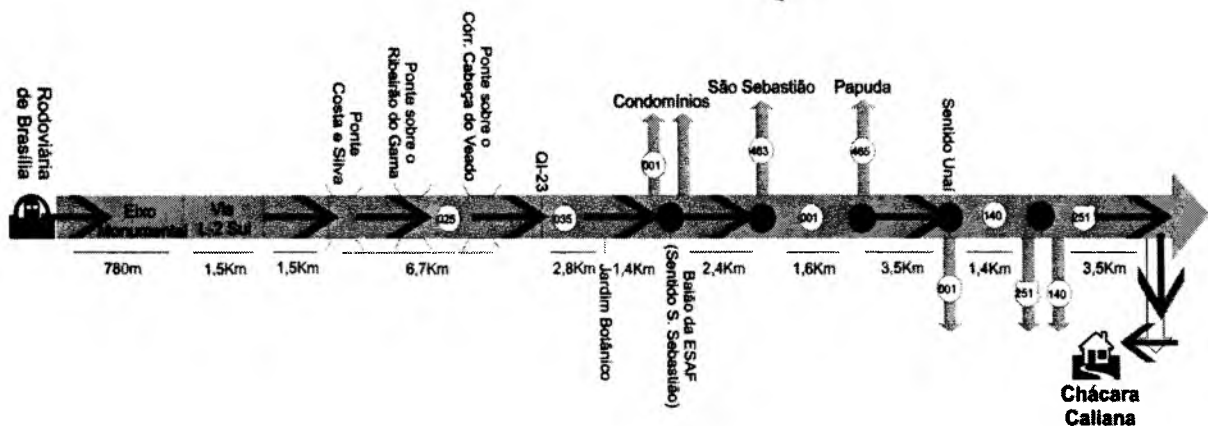
Serviços: Colônia de férias.

Atrativos: Riacho e tanque de pesca.



Chácara de Eventos

Nome do Empreendimento: Chácara Caliana
Coordenadas Geográficas: 15° 58' 43,5" S e 48° 04' 34,7" O
Roteiro Viário da Rodoviária de Brasília até a sede: 28,5Km



LEGENDA

- 003 Estadual
- 070 Federal
- Estrada de Terra/Cascalho
- Balão
- Ponte
- Sede do Empreendimento

LOCALIZAÇÃO DO EMPREENDIMENTO NO DISTRITO FEDERAL



Chácara Caliana

BR 251 km 15 Saída Para Unai Km 72 Zona Rural de São Sebastião - Nova Bretânia

Phone: +55 (61) 3425-1455 / +55 (61) 9901-1740

Home-page: www.chacaracaliana.blogspot.com

Operation: Every day by appointment.

Facilities: 03 natural pools, Playground, Sports court, Apartments for accommodation, Space for events and confraternization.

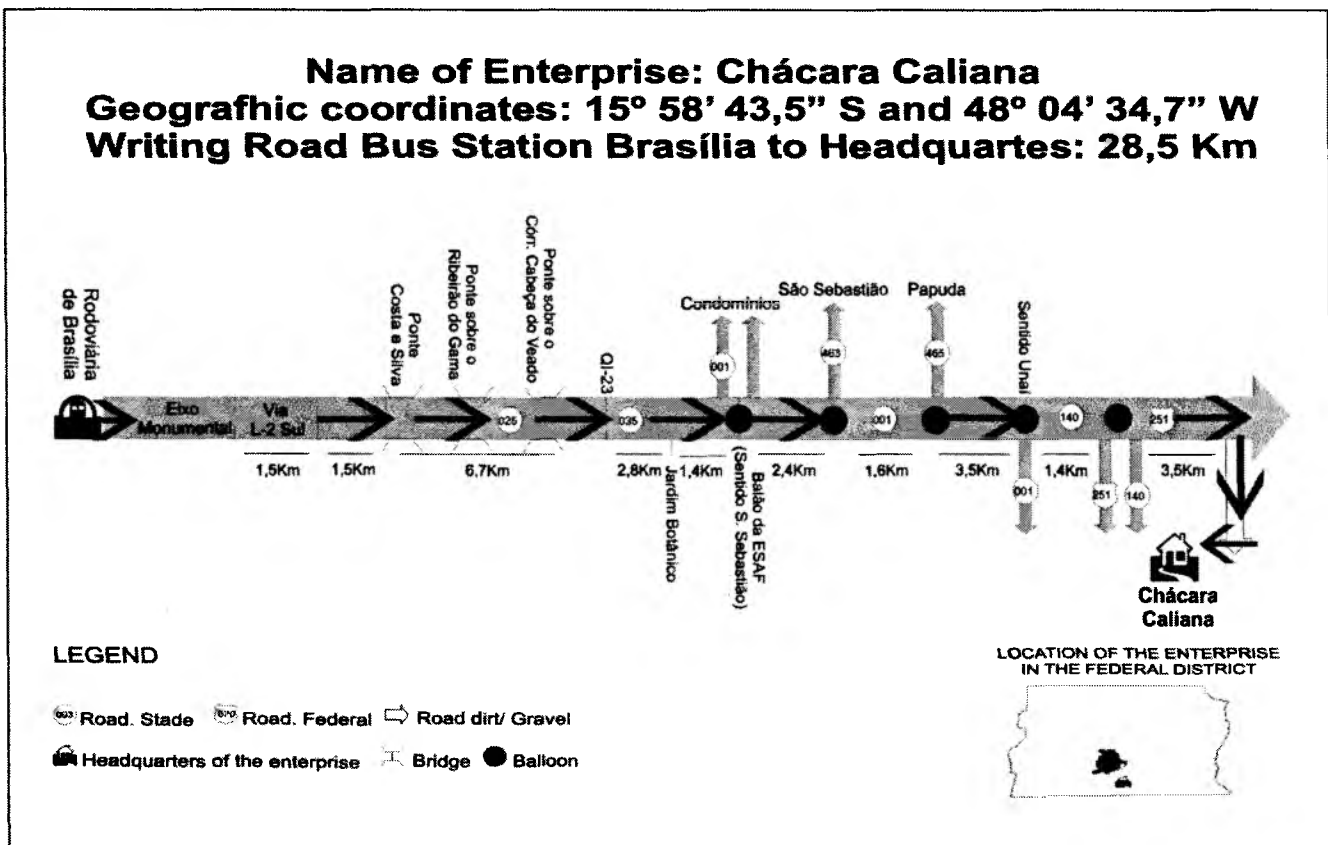
Useful Information: Only work with early bookings,

Services: Summer Camp,

Attractions: Stream and tank fishing,



Event Farm



Chapada Imperial

Fazenda Dois irmãos, DF 220 km 9. – Brazlândia
Tel: +55 (61) 9965-2461 / +55 (61) 9961-9068
Home-page: www.chapadaimperial.com.br

Funcionamento: Sábado, domingo e feriados (em dias agendados)

Instalações: Hospedagem em camping, espaço para convenções/eventos.

Informações úteis: Trabalha com reservas antecipadas para grupos. Oferece serviço de transporte para grupo.

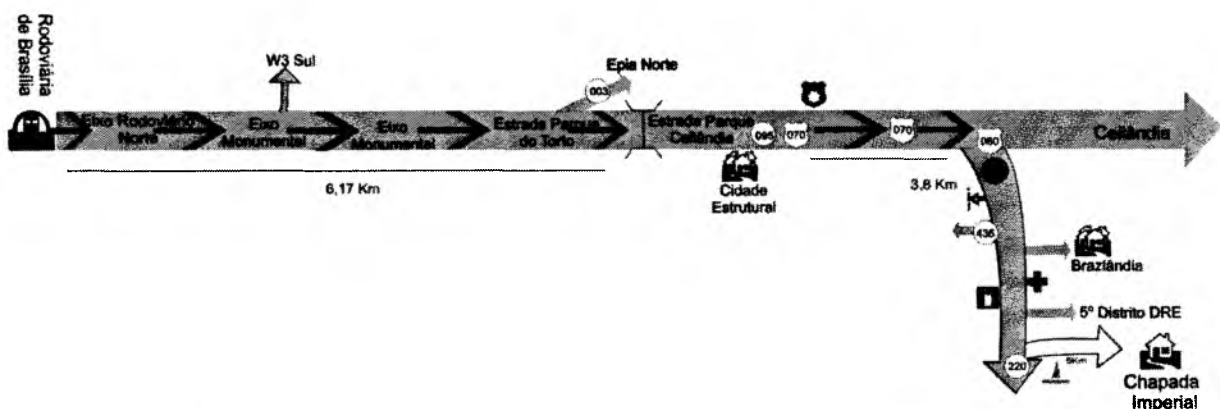
Serviços: Camping. Ao final das trilhas é servido almoço de culinária típica Goiana

Atrativos: Horta orgânica, animais silvestres, trilhas ecológicas, 33 cachoeiras, trilhas para jep e mountain bike e é o ponto mais alto do DF.

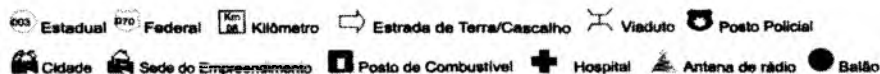


Ecoturismo

Nome do Empreendimento: Chapada Imperial
Coordenadas Geográficas: 15° 35 37.5" S e 48° 06 10.3" O
Roteiro Viário da Rodoviária de Brasília até a sede: 48,2Km



LEGENDA



LOCALIZAÇÃO DO EMPREENDIMENTO NO DISTRITO FEDERAL



Chapada Imperial

Fazenda Dois irmãos, DF 220 km 9. – Brazlândia
 Phone: +55 (61) 9965-2461 / +55 (61) 9961-9068
 Home-page: www.chapadaimperial.com.br

Operation: Saturday, Sunday and holidays (on scheduled days).

Facilities: Accommodation in camping, space for conventions/events,

Useful Information: Works with early booking for groups, Offers Transport service for group.

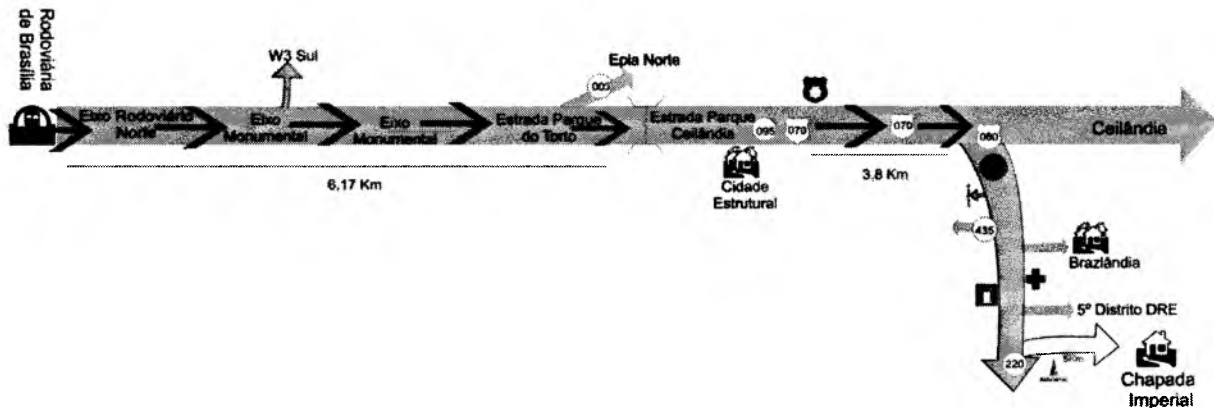
Services: Camping, At the end of the tracks is served typical Goiás cuisine lunch

Attractions: Organic vegetable garden, wildlife, nature trails, 33 waterfalls, hiking trails jeep and mountain biking and is the highest point in the Distrito Federal



Ecoturism


Name of Enterprise: Chapada Imperial
Geographic coordinates: 15° 35 37.5" S and 48° 06 10.3" W
Writing Road Bus Station Brasília to Headquartes: 48,2Km



LEGEND

- Road. Stade
- Road. Federal
- Road dirt/ Gravel
- Balloon
- City
- Headquarters of the enterprise
- Viaduto
- Police Station
- Kilometer
- Gas Station
- Hospital
- Radio Antenna

LOCATIN OF THE ENTERPRISE IN THE FEDERAL DISTRICT



Chácara Empório do Vale

SMLN Trecho 5km 8 DF 005, Lago Norte-DF.
Tel: +55 (61) 3468-7972 / +55 (61) 9983-2909

Funcionamento: Sexta - feira à Domingo (em dias agendados).

Instalações: Parque infantil, restaurante e espaço para eventos.

Informações úteis: Trabalha mediante reserva antecipada para grupos.

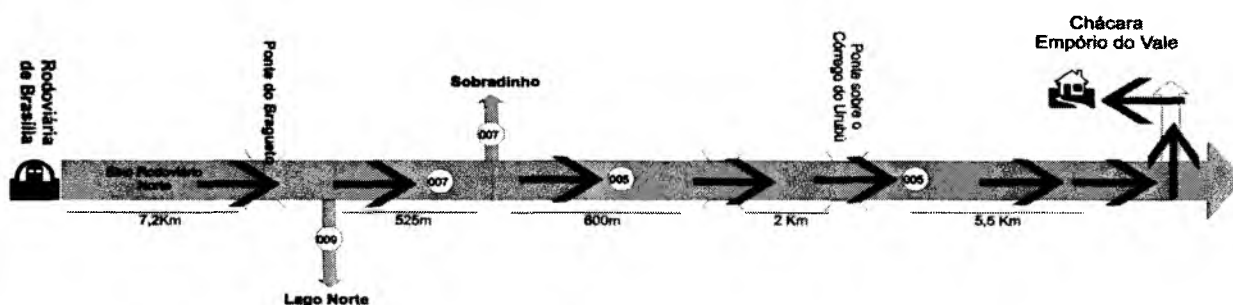
Serviços: Restaurante com culinária típica mineira e nordestina (self-service, servido em fogão á lenha).

Atrativo: Restaurante de culinária típica mineira e nordestina.



Restaurante Rural

Nome do Empreendimento: Chácara Empório do Vale
Coordenadas Geográficas: 15° 44' 39,1" S e 47° 49' 23,6" O
Roteiro Viário da Rodoviária de Brasília até a sede: 22 Km



LEGENDA

- 003 Estadual
- Ponte
- Estrada de Terra/Cascalho
- Sede do Empreendimento
- Balão

LOCALIZAÇÃO DO EMPREENDIMENTO NO DISTRITO FEDERAL



Chácara Empório do Vale

SMLN Trecho 5km 8 DF 005, Lago Norte-DF.
Phone: +55 (61) 3468-7972 / +55 (61) 9983-2909

Operation: From Monday to Friday (on scheduled days).

Facilities: Playground, restaurant and and space for events,

Useful Information: Works with early booking for groups,

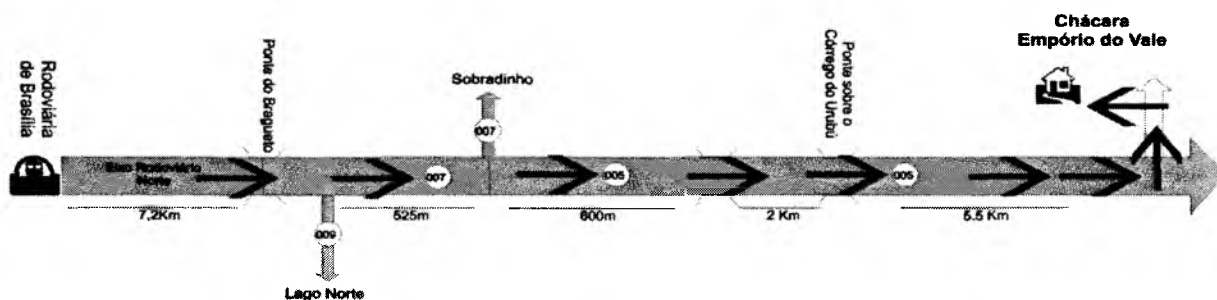
Services: Restaurant with typical Mineira and Northeastern cuisine (self-service, served in the wood stove),

Attractive: Typical Mineira and Northeast Cuisine



Rural Restaurant

Name of Enterprise: Chácara Empório do Vale
Geographic coordinates: 15° 44' 39,1" S and 47° 49' 23,6" W
Writing Road Bus Station Brasília to Headquarters: 22 Km



LEGEND

- Road. Stade Bridge Road dirt/ Gravel
- Headquarters of the enterprise Balloon

LOCAL IN OF THE ENTERPRISE IN THE FEDERAL DISTRICT



Escola Equitação Lago Sul

Rodovia DF 001 km 26 – Lago Norte -DF

Tel: +55 (61) 3367-3425 / +55 (61) 3367-5345 / +55 (61) 9970-3595

E-mail: crisgulvas@hotmail.com

Funcionamento: Terça à Sábado.

Instalações: Espaço para equitação, restaurante e lanchonete.

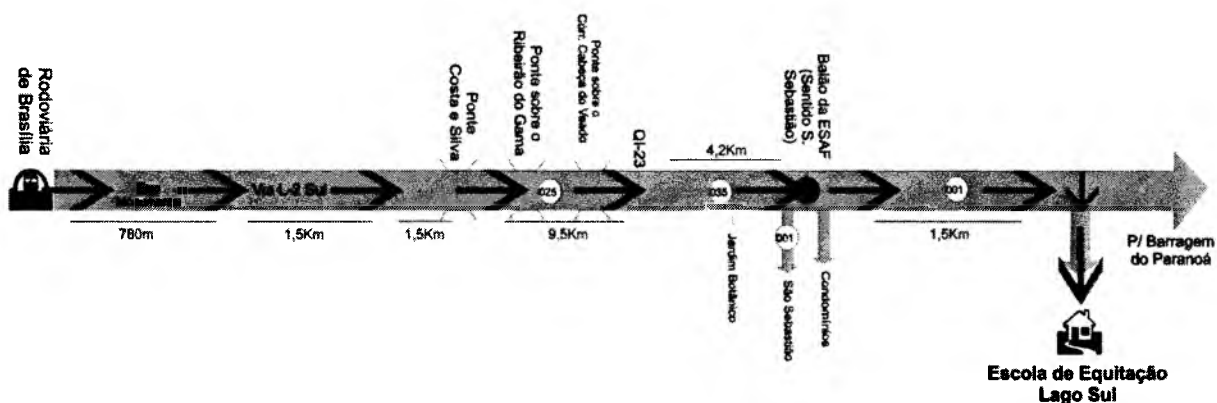
Serviços: Aula de equitação, cavalgada, equoterapia, adestramento de animais e enduro.

Atrativo: Apanhar frutas do pé, rios ribeirão, córregos, nascente, reserva florestal e trilhas ecológicas.



Turismo Eqüestre

Nome do Empreendimento: Escola de Equitação Lago Sul
Coordenadas Geográficas: 15° 51' 06,1" S e 47° 48' 37,1" O
Roteiro Viário da Rodoviária de Brasília até a sede: 19Km



LEGENDA

- 001 Estadual
- SPD Federal
- 440 Vicinal
- Estrada de Terra/Cascalho
- Balão
- Ponte
- Sede do Empreendimento

LOCALIZAÇÃO DO EMPREENDIMENTO NO DISTRITO FEDERAL



Escola Equitação Lago Sul

Rodovia DF 001 km 26 – Lago Norte -DF

Phone: +55 (61) 3367-3425 / +55 (61) 3367-5345 / +55 (61) 9970-3595

E-mail: crisqulvas@hotmail.com

Operation: From Tuesday to Saturday,

Facilities: Area for riding, restaurant and snackbar,

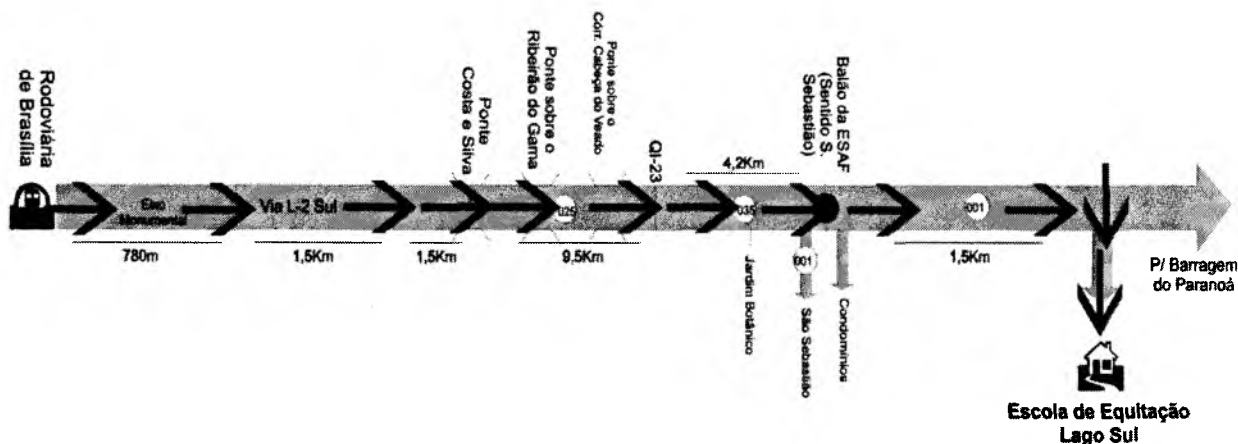
Services: Class riding, horseback riding, hippotherapy, animal training endurance.

Attractor: Picking fruits foot, rivers, streams, spring, forest reserve and nature trails.



Eqüestrian Tourism

Name of Enterprise: Escola de Equitação Lago Sul
Geographic coordinates: 15° 51' 06,1" S and 47° 48' 37,1" W
Writing Road Bus Station Brasília to Headquarters: 19 Km



LEGEND

- Road. State
- Road. Federal
- Vicinal
- Road dirt/ Gravel
- Balloon
- Bridge
- Headquarters of the enterprise

LOCATIN OF THE ENTERPRISE
IN THE FEDERAL DISTRICT



Fazenda Barra do Dia

GO 424 km 41 à direita 12 km s/n – Brazlândia
Tel: +55 (61) 3364-3406 / +55 (62) 3335-8335
Home-page: www.barradodia.com.br
E-mail: ricardo@barradodia.com.br

Funcionamento: Sexta - feira à domingo e feriados.

Instalações: Piscina de água corrente, equipamentos de apoio para a prática de esportes radicais. Espaço para convenção e eventos.

Informações úteis: Trabalha mediante reserva antecipada para grupos.

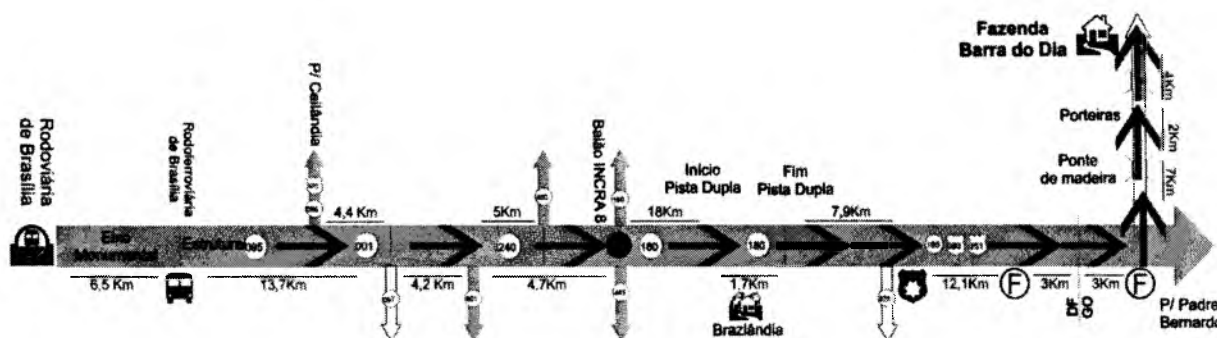
Serviços: Restaurante com culinária típica mineira e goiana (self-service, servido em fogão à lenha).

Atrativo: Criação de bovinos e eqüinos, passeio a cavalo, animais silvestres. Possui horta convencional, arvores frutíferas. Rios, ribeirão, córregos, cachoeiras, nascentes, canyoning, rapeli, trilhas ecológicas, trilhas para mountain bike e trekking.

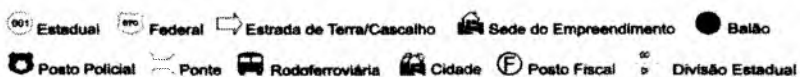


Ecoturismo/Hotel Fazenda

Nome do Empreendimento: Fazenda Barra do Dia
Coordenadas Geográficas: 15° 31' 53,3" S e 48° 18' 13,8" O
Roteiro Viário da Rodoviária de Brasília até a sede: 97,2Km



LEGENDA



LOCALIZAÇÃO DO EMPREENDIMENTO NO DISTRITO FEDERAL



Fazenda Barra do Dia

GO 424 km 41 à direita 12 km s/n – Brazlândia
 Phone: +55 (61) 3364-3406 / +55 (62) 33358335
 Home-page: www.barradodia.com.br
 E-mail: ricardo@barradodia.com.br

Operation: From Friday to Sunday and holidays.

Facilities: Current water pool , equipment for practicing radical sports, Space for convention and events,

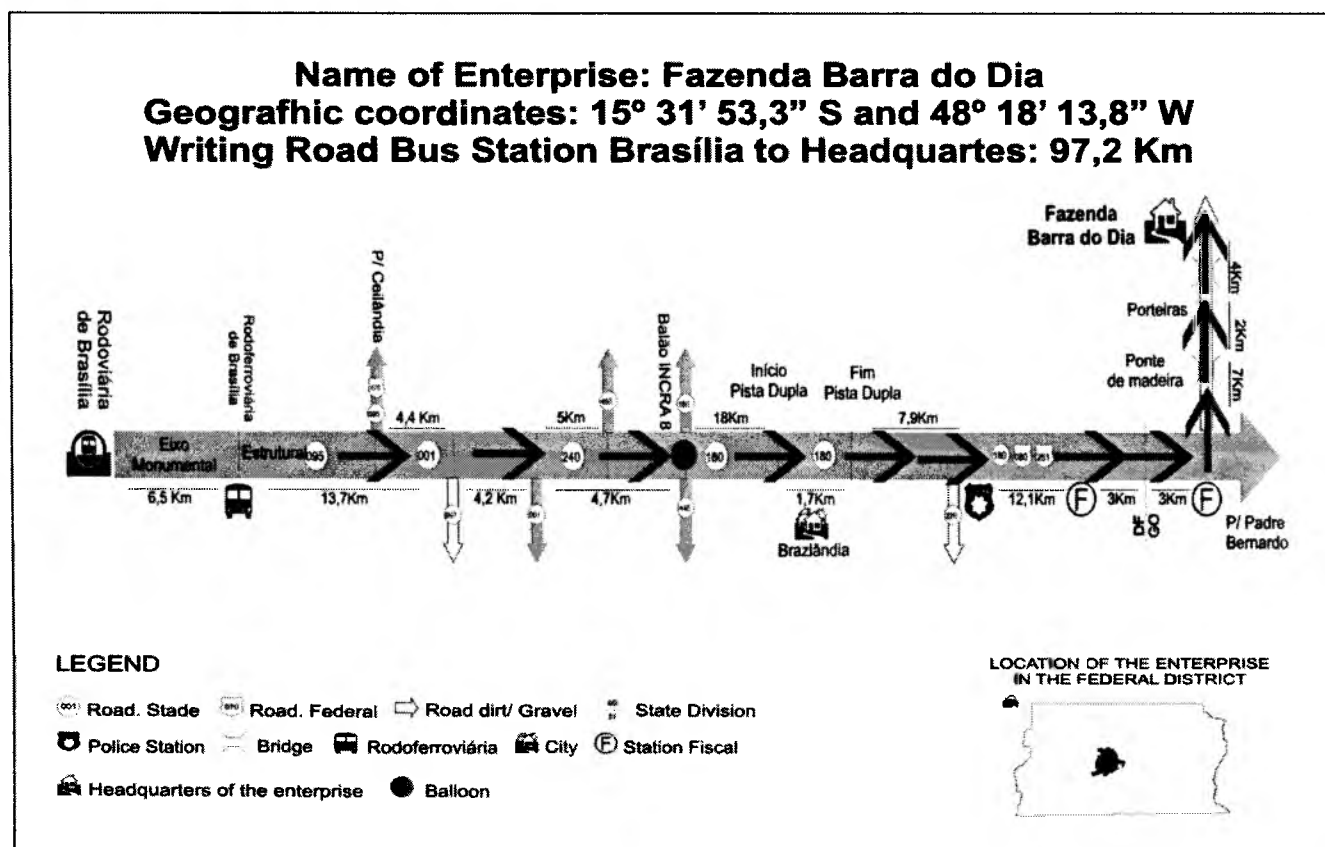
Useful Information: Works with early booking for groups.

Services: Restaurant with typical Minas Gerais and Goiás cuisine (self-service, served in wood stove).

Attractions: Raising of cattle and horses, horseback riding, wildlife, conventional organic garden, fruit trees, Rivers, creeks, streams, waterfalls, spriggs, canyoning, rappelling, nature trails, trails for mountain biking and trekking.



Ecotourism/Farm Hotel



Fazenda Hotel Mestre D'Armas

Rodovia GO 435, km 30 – Padre Bernardo - GO
Tel: +55 (61) 3633-1234
Home-page: www.mestredarmas.com.br
E-mail: turismo@mestredamas.com.br

Funcionamento: Todos os dias da semana. De segunda-feira a quinta-feira para eventos empresariais e escolares e finais de semana para o público em geral.

Instalações: 80 apartamentos, parque aquático, toboágua, quadra de vôlei, campo de futebol society, 2 quadras de tênis de saibro, brinquedoteca, biblioteca, sala de vídeo e TV, salão de jogos, bicicletas e parque infantil, 60 cavalos, lavanderia e equipe de lazer.

Informações Úteis: Oferece hospedagem com pensão completa, lazer e recreação. Trabalha com reserva antecipada através da central de reservas.

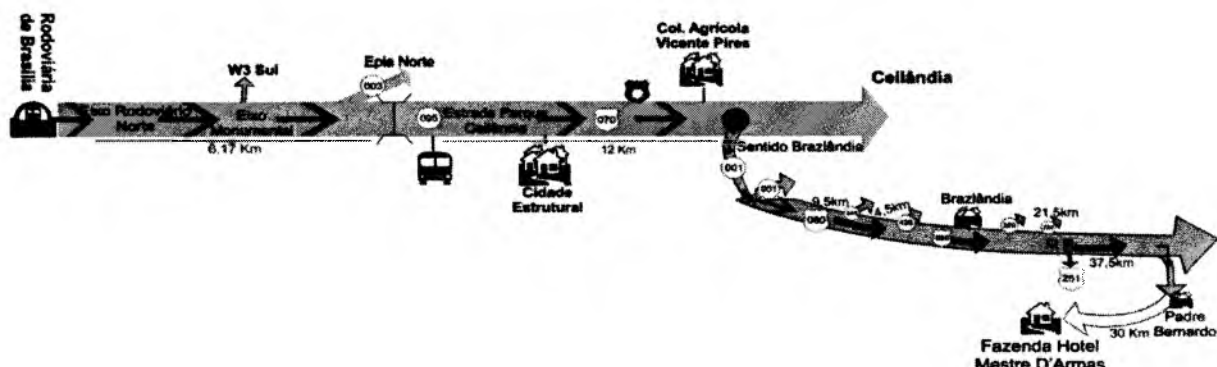
Serviços: Possui 80 apartamentos (suítes) equipados com ar condicionado, TV, frigobar e telefone. Restaurante com comida típica mineira e goiana. Possui um centro de convenções equipado para 180 pessoas. A noite oferece aos hóspedes shows musicais e aula de dança. Possui ainda uma loja com produtos de vestuário e higiene pessoal.

Atrativo: Criação de bovinos e eqüinos, passeio a cavalo, animais silvestres. Possui horta convencional, árvores frutíferas. 23 trilhas interpretativas para caminhada ecológicas. Salão de jogos. Pescaria, ordenha manual, cavalgada. Rappel na ponte, hidrolazer, bóia cross. Parque aquático com 9 piscinas. Restaurante Aroeira Velha com comida típica mineira e goiana.

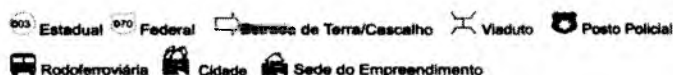


Hotel Fazenda

Nome do Empreendimento: Fazenda Hotel Mestre D'Armas
Coordenadas Geográficas: 15° 24 00,1" S e 48° 27' 35,4" O
Roteiro Viário da Rodoviária de Brasília até a sede: 119,2Km



LEGENDA



LOCALIZAÇÃO DO EMPREENDIMENTO NO DISTRITO FEDERAL



Fazenda Hotel Mestre D'Armas

Rodovia GO 435, km 30 – Padre Bernardo - GO

Phone: +55 (61) 3363-3344

Home-page: www.mestredamas.com.br

E-mail: turismo@mestredamas.com.br

Operation: All days of the week. From Monday to Thursday for corporate events and school and weekends to the general public.

Facilities: 80 rooms, water park, waterslide, volleyball court, soccer field, 2 tennis clay courts, playroom, library, video room and TV room, games room, bicycles and playground, 60 horses, laundry and staff leisure.

Useful Information: Offer accommodation with full board, leisure and recreation. Works with early bookings through the reservation center.

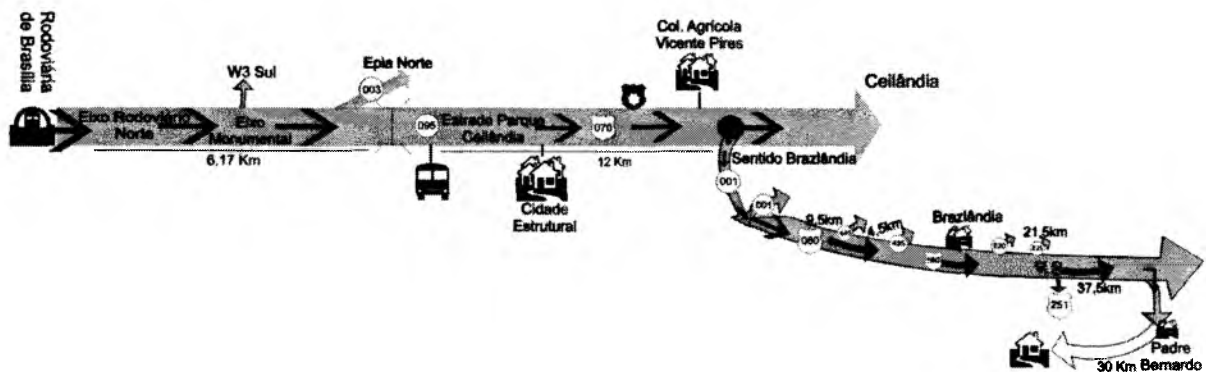
Services: It has 80 apartments (suites) equipped with air conditioning, TV, minibar and telephone. Restaurant with typical food of Goiás and Minas Gerais. It has a convention center equipped for 180 people. The evening offers musical concerts and dance class. It also has a shop with clothing and personal hygiene.

Attractions: Creation of cattle and horses, horseback riding, wildlife. It has conventional vegetable garden, fruit trees. 23 ecological interpretive trails for hiking. Game room. Fishing, milking, horseback riding. Rappel on the bridge, hidroleisure, cross buoy. Water park with 9 pools. Old Aroeira restaurant with typical food of Goiás and Minas Gerais.



Farm Hotel

Name of Enterprise: Fazenda Hotel Mestre D'Armas
Geographic coordinates: 15° 24 00,1" S and 48° 27' 35,4" W
Writing Road Bus Station Brasília to Headquartes: 119,2 Km



LEGEND

- Road. Stado
- Road. Federal
- Road dirt/ Gravel
- Viaduto
- Rodoferroviária
- City
- Headquarters of the enterprise
- Posto Policial

Fazenda Hotel Mestre D'Armas
LOCATION OF THE ENTERPRISE IN THE FEDERAL DISTRICT



Fazenda Malunqa

Colônia Agrícola Lamarão, Chácara 16

Tel: +55 61 35000554 / +55 61 32752003 / +55 (61) 9982-0554

Home-page: www.malunqa.com.br

E-mail: joe.carlo@terra.com.br

Funcionamento: Em dias agendados (agendamento prévio).

Informações Úteis: Há mais de 15 anos a Fazenda trabalha com agroecologia, estando presente em praticamente todas as atividades ligadas à agricultura ecológica no DF.

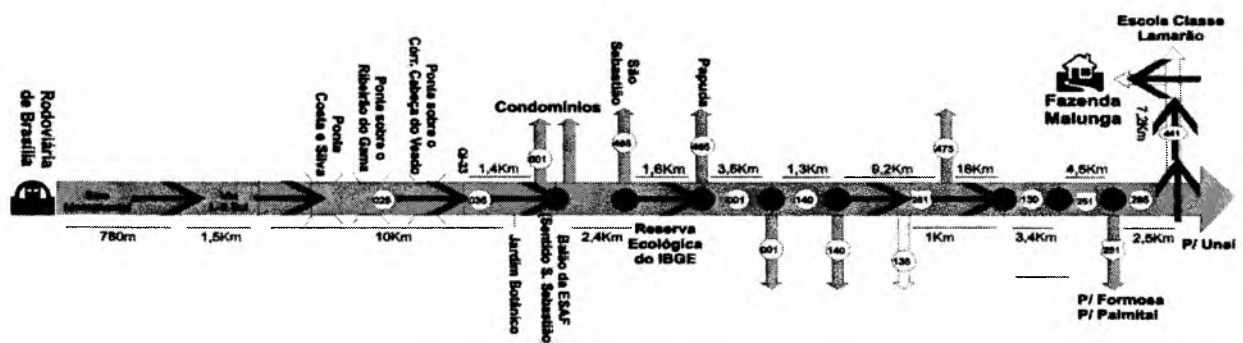
Serviços: Produz hortaliças, laticínios, aves e ovos caipira e distribui para seus clientes 20 toneladas de alimentos mensalmente. Os produtos são entregues diretamente nas residências através do serviço de entregas ou vendidos através de feiras, lojas de produtos naturais e supermercados da cidade.

Atrativos: Criação de bovinos, suínos e galinhas. Possui horta orgânica, produção de ervas medicinais, árvores frutíferas, produção de grãos e colheita de grãos. Beneficiamento de leite, produção de laticínios, produção de pães, biscoitos e bolos típicos do meio rural. Rios, ribeirões, córregos, cachoeiras, nascentes, açudes artificiais, reserva florestal e trilhas ecológicas.



Agroindústria

Nome do Empreendimento: Fazenda Malunqa
Coordenadas Geográficas: 15° 08' 24,9 " S e 47° 29' 41,3" O
Roteiro Viário da Rodoviária de Brasília até a sede: 62,2Km



LEGENDA

- Estadual
- Federal
- 440 Vicinal
- Estrada de Terra/Cascalho
- Balão
- Ponte
- Sede do Empreendimento

LOCALIZAÇÃO DO EMPREENDIMENTO NO DISTRITO FEDERAL



Fazenda Malunga

Colônia Agrícola Lamarão, Chácara 16

Phone: +55 (61) 3500-0554 / +55 (61) 3275-2003 / +55 (61) 9982-0554

Home-page: www.malunga.com.br

E-mail: joe.carlo@terra.com.br

Operation: On scheduled days (early booking).

Useful Information: For over 15 years the farm working with agroecology, virtually, present in all activities related to ecological agriculture in DF.

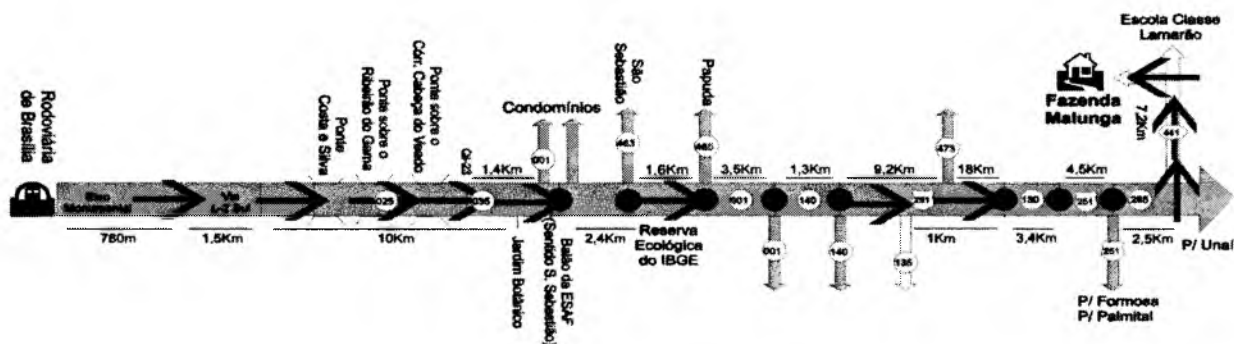
Services: Produces vegetables, dairy products, poultry and caipira eggs and distributes to its clients 20 tons of food monthly. The products are delivered directly to the homes through the delivery service or sold through exhibitions, food stores and supermarkets in the city.

Attractions: Creation of cattle, pigs and chickens. Has organic garden, production of medicinal herbs, fruit trees, production and grain harvest. Milk processing, dairy production, production of bread, biscuits and cakes typical of rural areas. Rivers, creeks, streams, waterfalls, springs, artificial ponds, forest reserve and nature trails.



Agribusiness

Name of Enterprise: Fazenda Malunga
Geographic coordinates: 15° 08' 24,9 " S and 47° 29' 41,3" W
Writing Road Bus Station Brasília to Headquarters: 62,2 Km



LEGEND

- 001 Road. State
- 001 Road. Federal
- 440 Vicinal
- Road dirt/ Gravel
- Balloon
- Bridge
- Headquarters of the enterprise

LOCATION OF THE ENTERPRISE IN THE FEDERAL DISTRICT



Fazenda Recreio Dinizlândia

Núcleo Habitacional Sol Nascente, Chacara 142 – 2,5 km do centro da Ceilândia.

Tel: +55 (61) 3377-0730 / +55 (61) 9969-6218 / +55 (61) 8138-9330

Home-page: www.dinizlandia.com.br

E-mail: dinizlandia@hoymail.com

Funcionamento: Todos os dias da semana (dia e noite).

Instalações: Campo de futebol society iluminado, parque infantil, torre para escalada e rapel, restaurante, espaço para convenções e eventos.

Informações úteis: Trabalha mediante reserva antecipada para grupo e oferece lazer e recreação infantil.

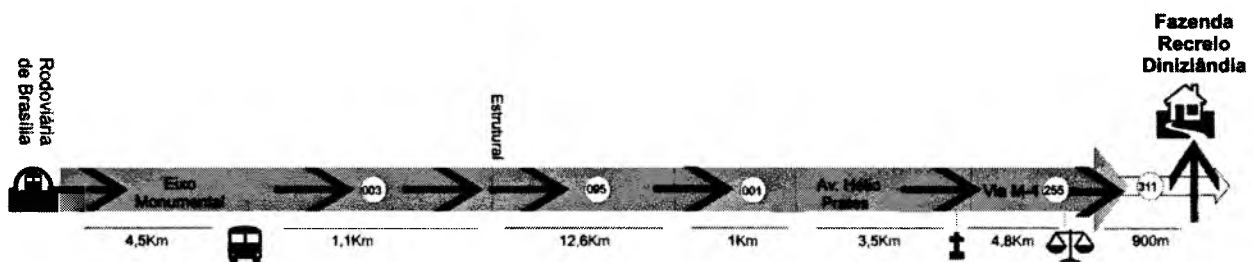
Serviços: Restaurante com culinária típica da roça e também oferece serviço de Buffet para eventos feitos no local.

Atrativos: Turismo pedagógico. Criação de galinhas e patos. Horta convencional e pomar. Passeio a cavalo, de charrete e mini-bugre. Córregos propício para banho.



Restaurante Rural/Turismo Pedagógico

Nome do Empreendimento: Fazenda Recreio Dinizlândia
Coordenadas Geográficas: 15° 50' 03,0" S e 48° 07' 51,9" O
Roteiro Viário da Rodoviária de Brasília até a sede: 29,7Km



LEGENDA

003 Estadual Estrada de Terra/Cascalho Feira do Produtor de Ceilândia
Cemitério Sede do Empreendimento Rodoviária de Brasília

LOCALIZAÇÃO DO EMPREENDIMENTO NO DISTRITO FEDERAL



Fazenda Recreio Dinizlândia

Núcleo Habitacional Sol Nascente, Chacara 142 – 2,5 km do centro da Ceilândia.

Phone: +55 (61) 3377-0730 / +55 (61) 9969-6218 / +55 (61) 8138-9330

Home-page: www.dinizlandia.com.br

E-mail: dinizlandia@hovmail.com

Operation: All days of the week (day and night).

Facilities: Soccer field, playground, climbing and rappelling tower, restaurant, space for conventions and events.

Useful Information: Works with early booking for groups and offers leisure and a children's club.

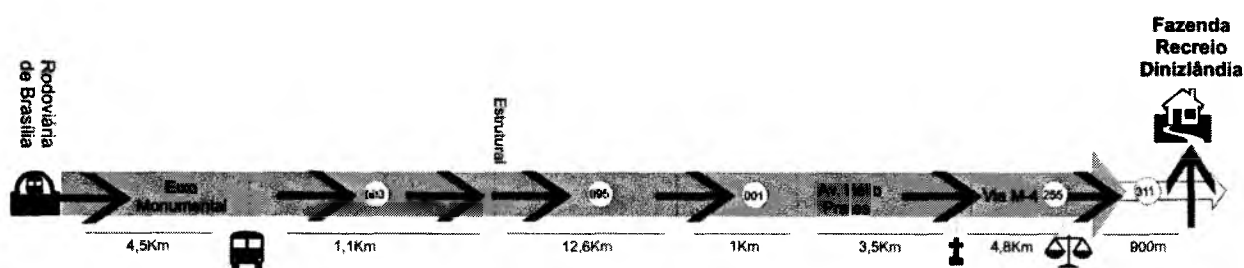
Services: Restaurant with typical cuisine of the farm and also offers buffet service for events realized on hotel.

Attractives: Pedagogical tourism. Keeping chickens and ducks. Conventional garden and orchard. Horseback riding, carriage, mini-buggy. Streams favorable for swimming.



Rural Restaurant / Pedagogical Tourism

Name of Enterprise: Fazenda Recreio Dinizlândia
Geographic coordinates: 15° 50' 03,0" S and 48° 07' 51,9" W
Writing Road Bus Station Brasilia to Headquartes: 29,7Km



LEGEND

- State Headquartes
- Dirt road / gravel
- Fair Producer Ceilândia
- Cemetery
- Headquarters Venture
- Rodoferroviária of Brasília

LOCATION OF THE ENTERPRISE IN THE FEDERAL DISTRICT



Fazenda Taboquinha

Lago Sul, Saída para Unai – ESAF, São Sebastião/DF
Tel: +55 (61) 3335-6413 / +55 (61) 3501-1557 / +55 (61) 3034-2647
Home-page: www.taboquinha.xx.com.br

Funcionamento: Terça à domingo (mediante a agenda).

Instalações: Piscina artificial, piscina de água corrente, lago, caiaque, parque infantil, sauna, espaço para eventos.

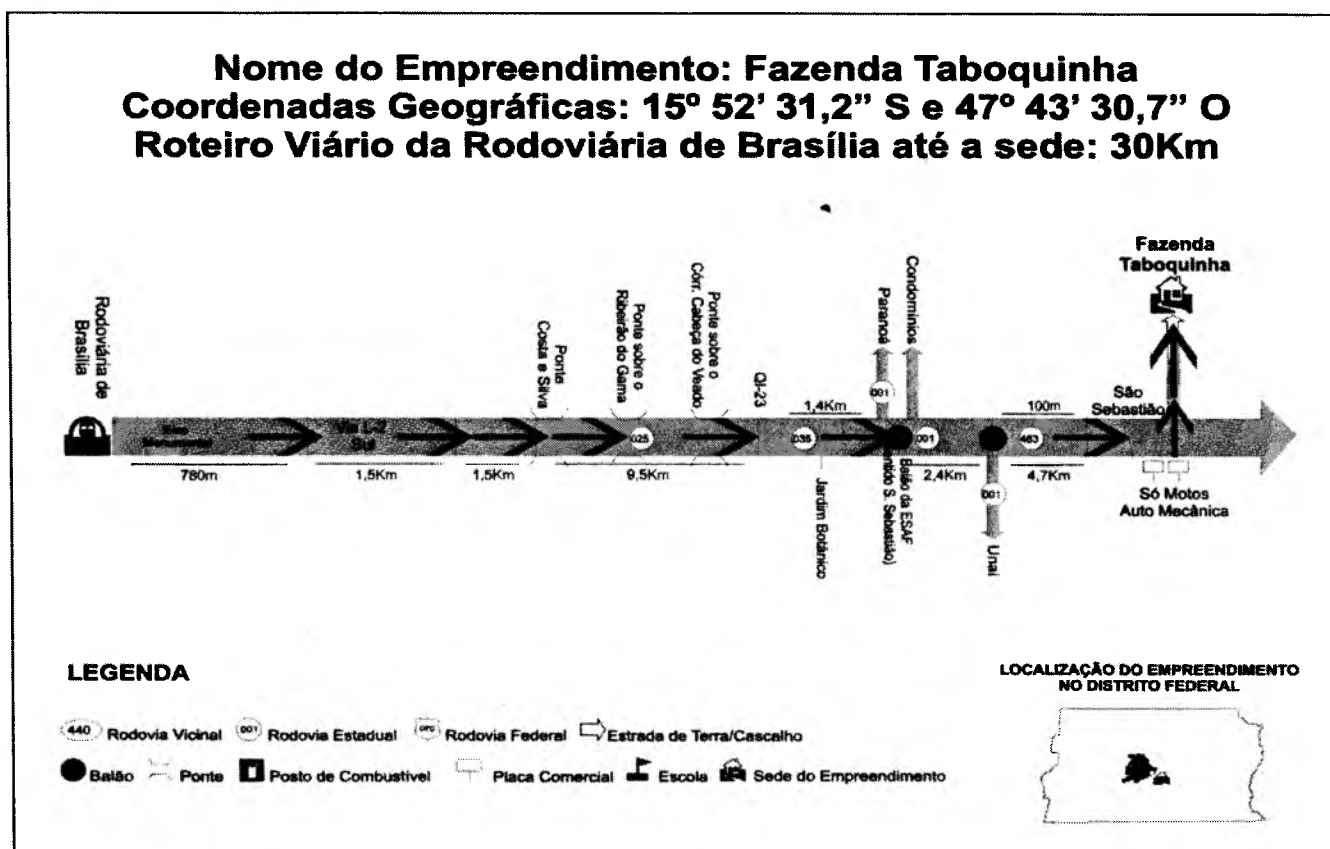
Informações úteis: Trabalha mediante reserva antecipada para grupos.

Serviços: Restaurante com culinária típica mineira e goiana (self-service, servido em fogão á lenha).

Atrativos: Criação de bovinos, eqüinos, suínos, caprinos e ovelhas. Rio para pescaria e canoagem. Encilhar animais, ordenha manual. Passeios de charrete, cavalgadas, trilhas para motos e jeeps.



Restaurante Rural



Fazenda Taboquinha

Lago Sul, Saída para Unai – ESAF, São Sebastião/DF

Phone: +55 (61) 3335-6413 / +55 (61) 3501-1557 / +55 (61) 3034-2647

Home-page: www.taboquinha.xx.com.br


Operation: From Tuesday to Sunday (with early booking).

Facilities: Artificial pool, flowing water pool, lake, kayaking, playground, sauna, room for events.

Useful Information: Works with early bookings for groups.

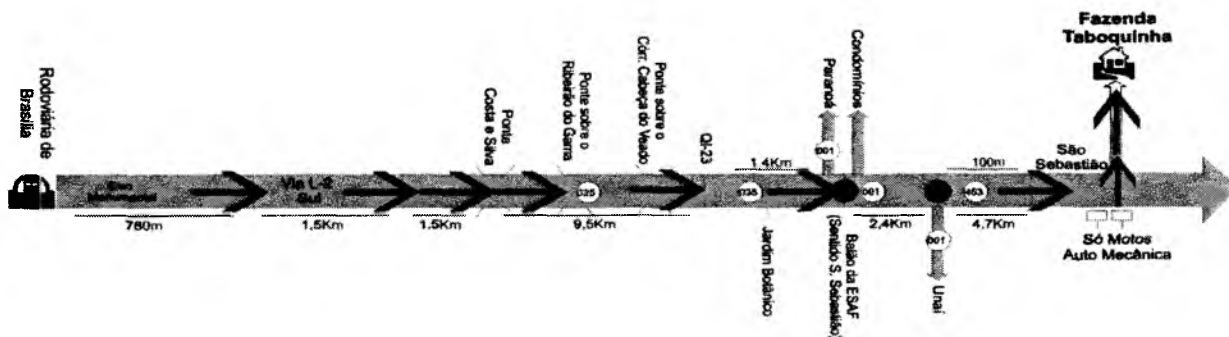
Services: Restaurant with typical Minas Gerais and Goiás cuisine (self-service, served on wood stove).

Attractions: Creation of cattle, horses, pigs, goats and sheep. River for fishing and canoeing, milking. Carriage rides, horseback riding, trails for motorcycles and jeeps.



Rural Restaurant

Name of Enterprise: Fazenda Taboquinha
Geographic coordinates: 15° 52' 31,2" S and 47° 43' 30,7" W
Writing Road Bus Station Brasilia to Headquartes: 30Km



LEGEND

- Highway Vicinal
- State Highway
- Federal Highway
- Road Land /gravel
- Balloon
- Bridge
- Gas Station
- Commercial plate
- School
- Headquarters of the enterprise rural

LOCATION OF PROPERTY IN THE FEDERAL DISTRICT



Fazenda Velha

DF 330, quinhão 8, Núcleo Rural Capão da Erva Brasília/Brasil
Tel: +55 (61) 3501-2407 / +55 (61) 3367-1866 / +55 (61) 9972-1535
Home-page: www.fazendavelha.tur.br
E-mail: fazendavelha@terra.com.br

Funcionamento: Sábados, domingos e feriados. Em dias da semana apenas com agendamento prévio.

Instalações: Museu rural, capela, restaurante, lanchonete, piscina, toboágua, parque infantil, salão para jogos, horta, pomar e curral. Espaço para eventos.

Informações úteis: Chácara de lazer, turismo pedagógico e eventos. Reconhecida pelo Patrimônio Histórico e artístico do DF.

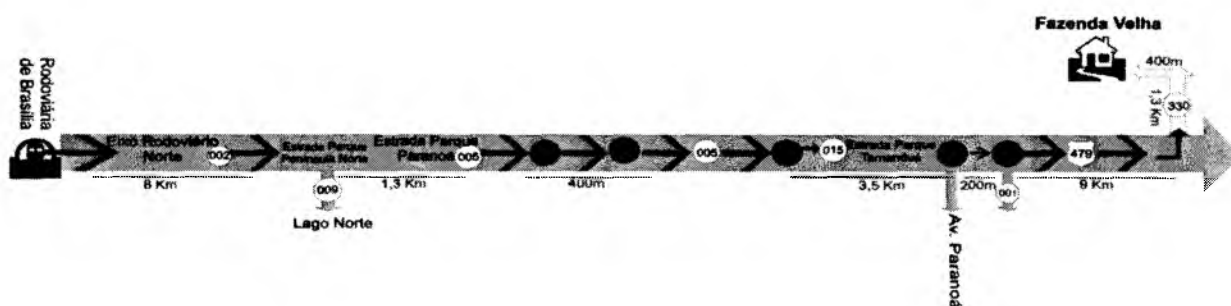
Serviços: Restaurante com comidas típicas da roça servida em fogão de lenha.

Atrativos: Valor histórico datado de 1884, ambientado de modo a contar a história da vida do homem no Planalto Central, passeio de charrete e cavalgada e ainda árvores centenárias.



Rural Restaurant

Nome do Empreendimento: Fazenda Velha
Coordenadas Geográficas: 15° 43 43,4" S e 47° 42 19,7" O
Roteiro Viário da Rodoviária de Brasília até a sede: 39Km



LEGENDA

003 Estadual 070 Federal Estrada de Terra/Cas. alho
● Balão Sede do Empreendimento

LOCALIZAÇÃO DO EMPREENDIMENTO NO DISTRITO FEDERAL



Fazenda Velha

DF 330, quinhão 8, Núcleo Rural Capão da Erva Brasília/Brasil
Phone: +55 (61) 3501-2407 / +55 (61) 3367-1866 / +55 (61) 9972-1535
Home-page: www.fazendavelha.tur.br
E-mail: fazendavelha@terra.com.br

Operation: Saturday, Sunday and holidays. On weekdays only with early bookings.

Facilities: Rural museum, chapel, restaurant, snack bar, swimming pool, waterslide, playground, games room, garden, orchard, a barn and Event area.

Useful Information: Ranch leisure, pedagogical tourism and events. Is Recognized for Historic and Artistic of DF.

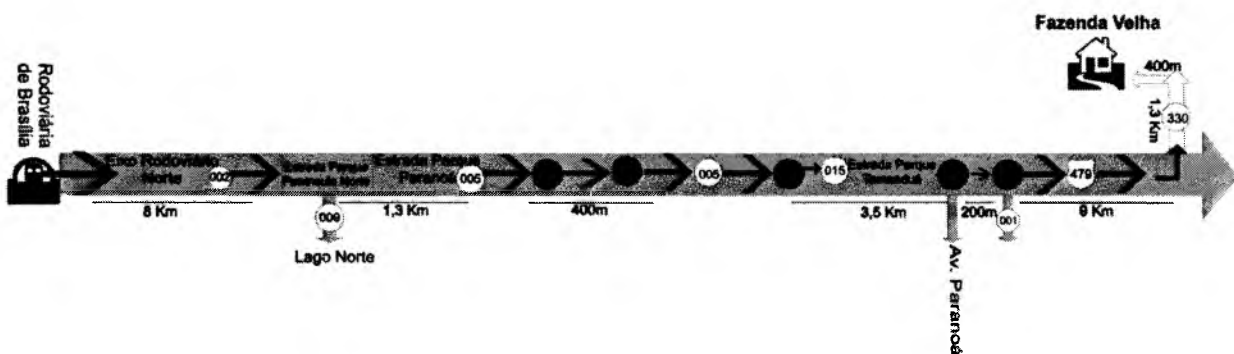
Services: Restaurant with typical farm served in the wood stove.

Attractions: Historical Value dating to 1884, set in order to tell the story of man's life in the Central Plateau, carriage ride and ride and centenary trees.



Rural Restaurant/Leisure Ranch/Pedagogical Tourism/Events Ranch

Name of Enterprise: Fazenda Velha
Geographic coordinates : 15° 43 43,4" S and 47° 42 19,7" W
Writing Road Bus Station Brasília to Headquarters : 39 Km



LEGEND

- Road. State
- Road. Federal
- Road dirt/ Gravel
- Headquarters of the enterprise
- Balloon

LOCATION OF THE ENTERPRISE IN THE FEDERAL DISTRICT



Haras Bela Vista

DF 440 Chácara 02 Sobradinho-DF

Tel: +55 (61) 3302-2820 / +55 (61) 3912-3341 / +55 (61) 3911-0913

Home-page: www.facebook.com/pages/Haras-Bela-vista/264780880274069?fref=ts

Funcionamento: Terça à domingo em horário comercial.

Instalações: Espaço para eventos.

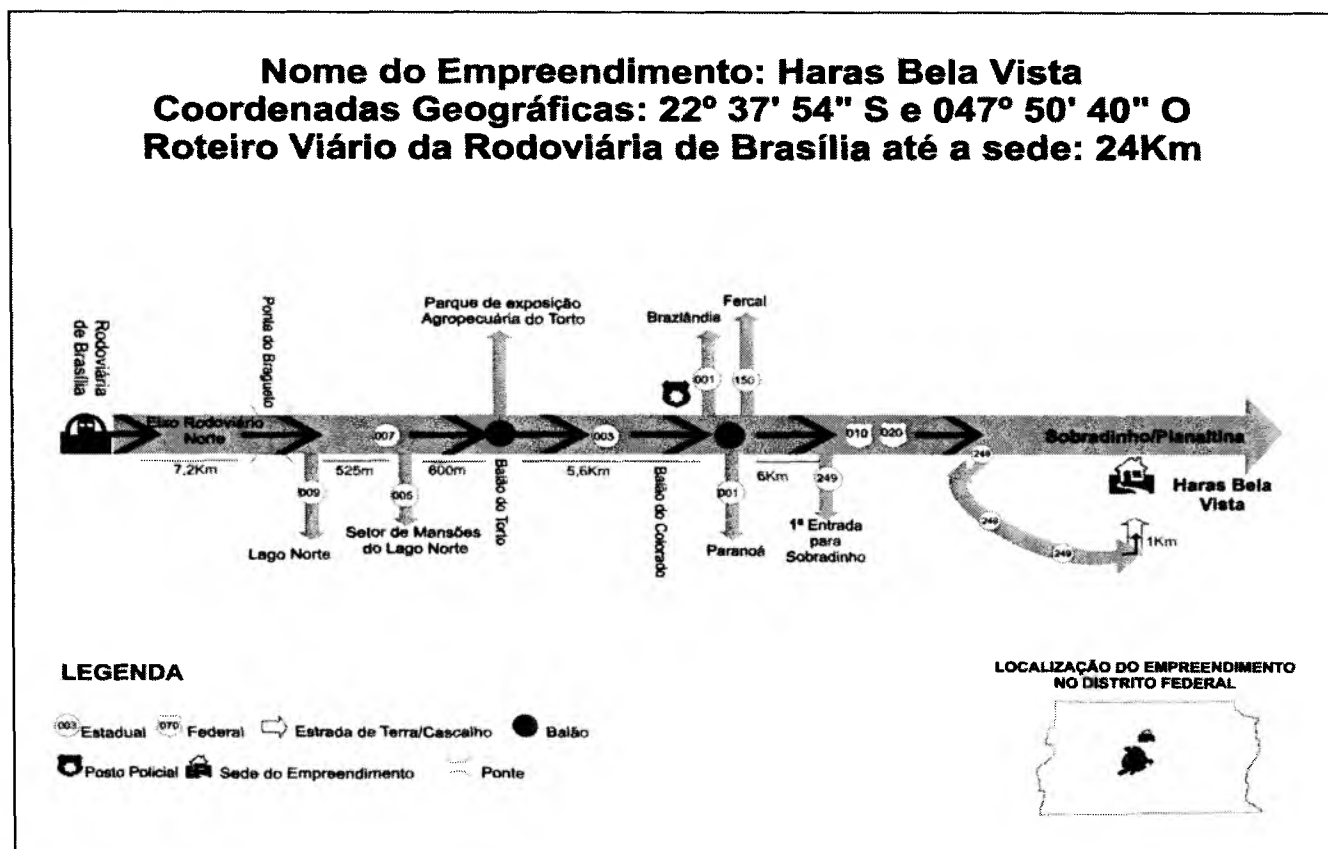
Informações úteis: Trabalha com reservas antecipadas. Reconhecida pelo Patrimônio Histórico e artístico do DF.

Serviços: Recebe grupos escolares mediante agendamento prévio.

Atrativos: Aulas de equitação, aulas de equoterapia. Nascentes, trilhas ecológicas.



Restaurante Rural/Chácara de Lazer/Turismo Pedagógico/Chácara de Eventos



Haras Bela Vista

DF 440 Chácara 02 Sobradinho-DF

Phone: +55 (61) 3302-2820 / +55 (61) 3912-3341 / +55 (61) 3911-0913

Home-page: www.facebook.com/pages/Haras-Bela-vista/264780880274069?fref=ts

Operation: From Tuesday to Sunday during business hours.

Facilities: Room for events.

Useful Information: Works with early booking. Recognized by Historical and Music Patrimony of DF.

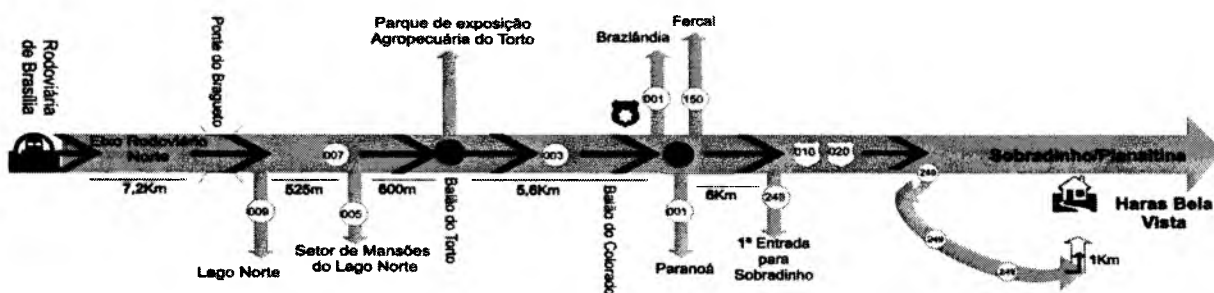
Services: Receives school groups by early bookings.

Attractions: riding lessons, equo-therapeutic class, lessons Springs, trails.



Rural Restaurant/Liesure Ranch/Pedagogical Tourism/Events Ranch

Name of Enterprise: Haras Bela Vista
Geographic coordinates : 22° 37' 54" S and 047° 50' 40" W
Writing Road Bus Station Brasília to Headquarters : 24 Km



LEGEND

- Road. State
- Road. Federal
- Road dirt/ Gravel
- Balloon
- Headquarters of the enterprise
- Police Station
- Bridge

LOCATION OF THE ENTERPRISE IN THE FEDERAL DISTRICT



Haras Saquarema

DF 440 km 17. Núcleo Rural de Sobradinho-DF

Tel: +55 (61) 3453-1390 / +55 (61) 9918-6050 / +55 (61) 9988-8566

Home-page: www.harassaquarema.com.br

E-mail: helenolima@hotmail.com

E-mail do restaurante Capote: restaurante_capote@hotmail.com

Funcionamento: Terça a Domingo.

Instalações: Restaurante/Bar, espaço para eventos e chalés para hospedagem.

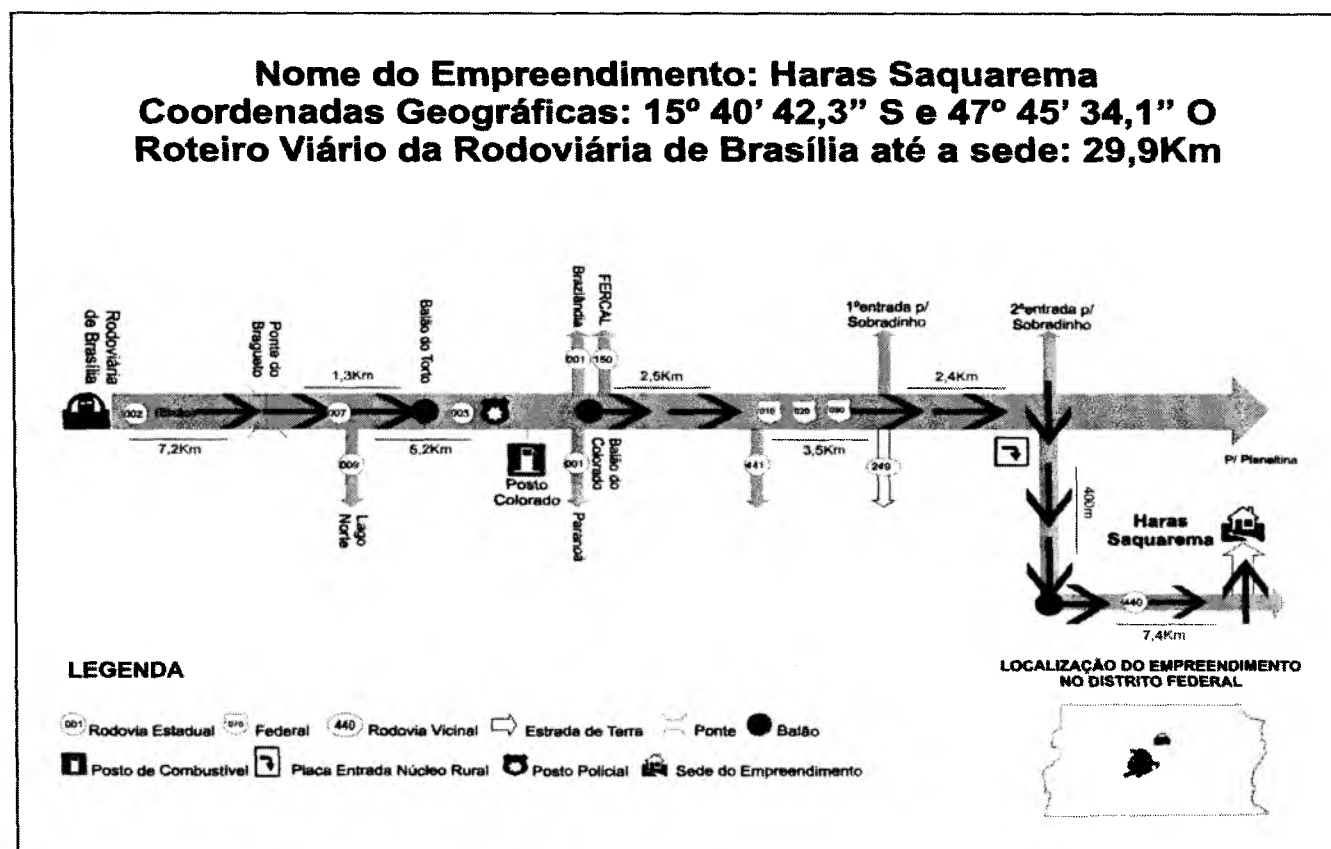
Informações úteis: Trabalha com reservas antecipadas.

Serviços: Pensão de cavalos, escola de equitação, montaria de cavalos e passeios de charrete.

Atrativos: Haras, centro de treinamento de baliza, de tambor, laço ao bezerro, doma racional, escola de equitação, western, cavalgadas. Belos cavalos das raças: Quarto de Milha e Appaloosa. Possui ótima pista onde treina a equipe UPIS de rodeio. Árvores frutíferas, córregos, nascente e reserva florestal.



Turismo Eqüestre



Haras Saquarema

DF 440 km 17. Núcleo Rural de Sobradinho-DF
 Phone: +55 (61) 34531390/+55 (61) 9918-6050/+55 (61) 9988-8566
 Home-page: www.harassaquarema.com.br
 E-mail: helenolima@hotmail.com
 E-mail do restaurante Capote: restaurante_capote@hotmail.com

Operation: From Tuesday to Sunday.

Facilities: Restaurant / Bar, event space and cottages for lodging.

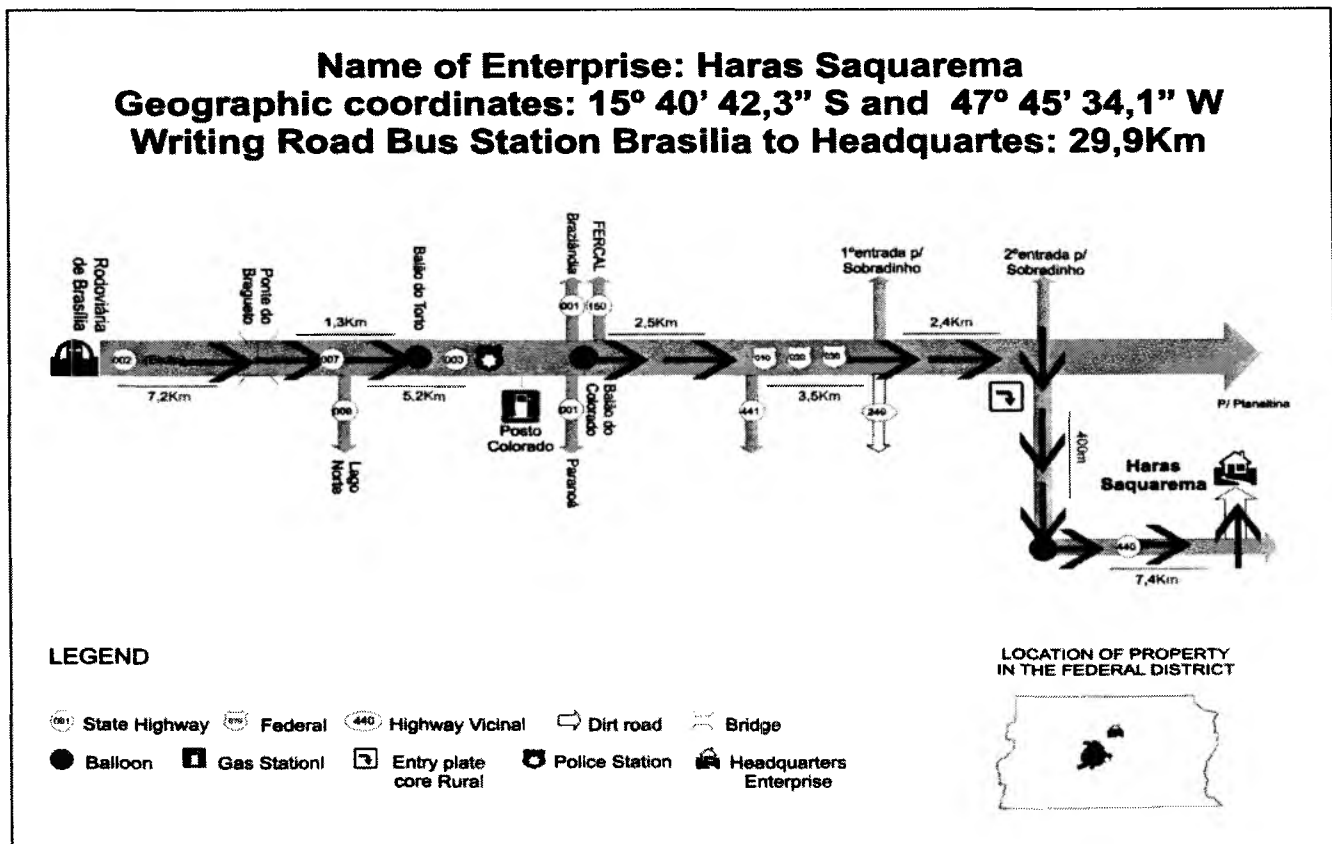
Useful Information: Works with early bookings.

Services: Pension horses, riding school, horse riding and carriage rides.

Attractions: Haras, training center shot, drum, catching the calf with a lasso, riding school, western, horseback riding. Beautiful horse breeds: Quarter Horses and Appaloosa. It has excellent track where trains UPIS rodeo staff. Fruit trees, streams, spring and forest reserve.



Equestrian Tourism



Hotel Fazenda Águas Emendadas

Área Isolada Sítio Novo, Lote 4 Núcleo Rural Planaltina-DF.

Tel: +55 (61) 3500-6060 / +55 (61) 3500-6061 / +55 (61) 9978-6061 / +55 (61) 336-61043

Home-page: www.aquasemendadas.com.br

Funcionamento: Todos os dias da semana.

Instalações: Apartamentos e chalés para hospedagem. Bar, lanchonete e restaurante. Espaço para eventos/convenções. Churrasqueira para hóspedes. Piscina artificial, piscina de água corrente. Campo de futebol gramado, salão de jogos, parque e biblioteca.

informações úteis: Trabalha com reservas antecipadas.

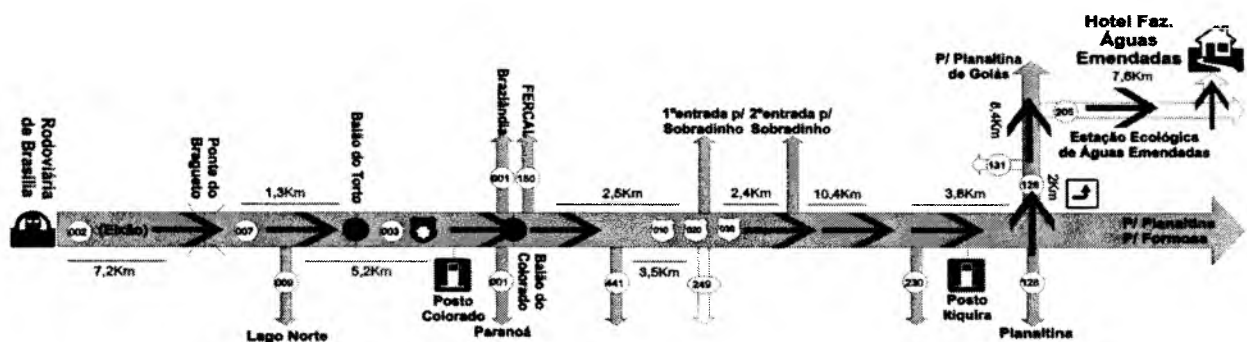
Serviços: Montaria de cavalos e pôneis. Criação de bovinos, suínos, caprinos, eqüinos, galinhas, patos, gansos e animais silvestres.

Atrativos: Árvores frutíferas, hortas convencionais, rios, córregos e reserva florestal. Ordenha manual.




Hotel Fazenda

Nome do Empreendimento: Hotel Fazenda Águas Emendadas
Coordenadas Geográficas: 15° 30' 537" S e 47° 33' 56,7" O
Roteiro Viário da Rodoviária de Brasília até a sede: 54,3Km



LEGENDA



LOCALIZAÇÃO DO EMPREENDIMENTO NO DISTRITO FEDERAL



Hotel Fazenda Águas Emendadas

Área Isolada Sítio Novo, Lote 4 Núcleo Rural Planaltina-DF.

Phone: +55 (61) 3500-6060 / +55 (61) 350-06061 / +55 (61) 9978-6061 / +55 (61) 336-61043

Home-page: www.aquasemendadas.com.br

Operation: All days of the week.

Facilities: Rooms and cottages for lodging, bar, restaurant and snack bar. Space for events/conventions. Barbecue for clients. Artificial pool, pool water. Grass football pitch, games room, park and library.

Useful Information: Works with early bookings.

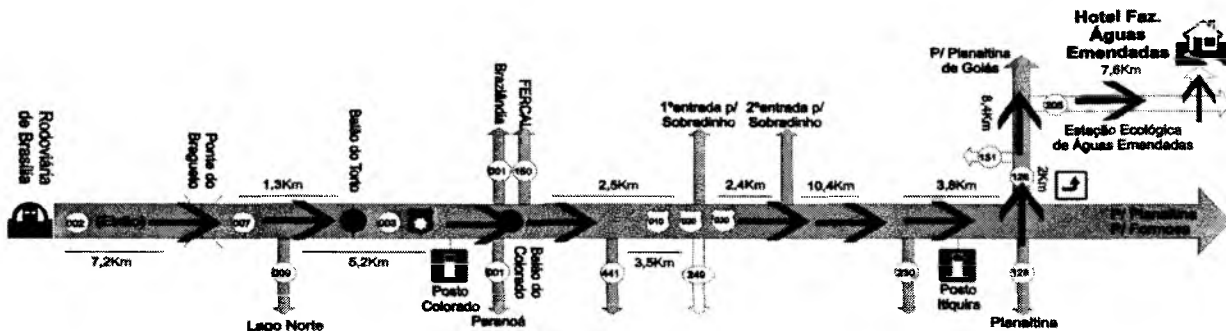
Services: Riding horses and ponies. Cattle, pigs, goats, horses, chickens, ducks, geese and wild animals.

Attractions: Fruit trees, vegetable gardens, rivers, streams and forest reserve. Milking.



Farm Hotel

Name of Enterprise: Hotel Fazenda Águas Emendadas
Geographic coordinates: 15° 30' 537" S and 47° 33' 56,7" W
Writing Road Bus Station Brasilia to Headquarters: 54,3Km



LEGEND

- State
- Federal
- Vicinal
- Dirt road /gravel
- Balloon
- Bridge
- Gas Station
- Plate DF-128 Monjolo, Palmeiras
- Police Station
- Headquarters Enterprise

LOCATION OF THE ENTERPRISE IN THE FEDERAL DISTRICT



Hotel Fazenda Cabuqi

Rod.GO 139, km 10, próximo ao Distrito de Olhos D' Água – Alexânia/GO.
Tel: +55 (62) 3336-1199 / +55 (62) 3336-3210 / +55 (61) 3963-8070
Home-page: www.fazendacabuqi.com.br
E-mail: cabuqi@netrural.com.br

Funcionamento: Todos os dias da semana. Ligações p/a Fazenda de 08:00 as 21:00.

Instalações: Apartamentos hospedagem. Bar, lanchonete e restaurante. Espaço para eventos/convenções. Piscina de água corrente. Campo de futebol gramado, salão de jogos, parque infantil e biblioteca.

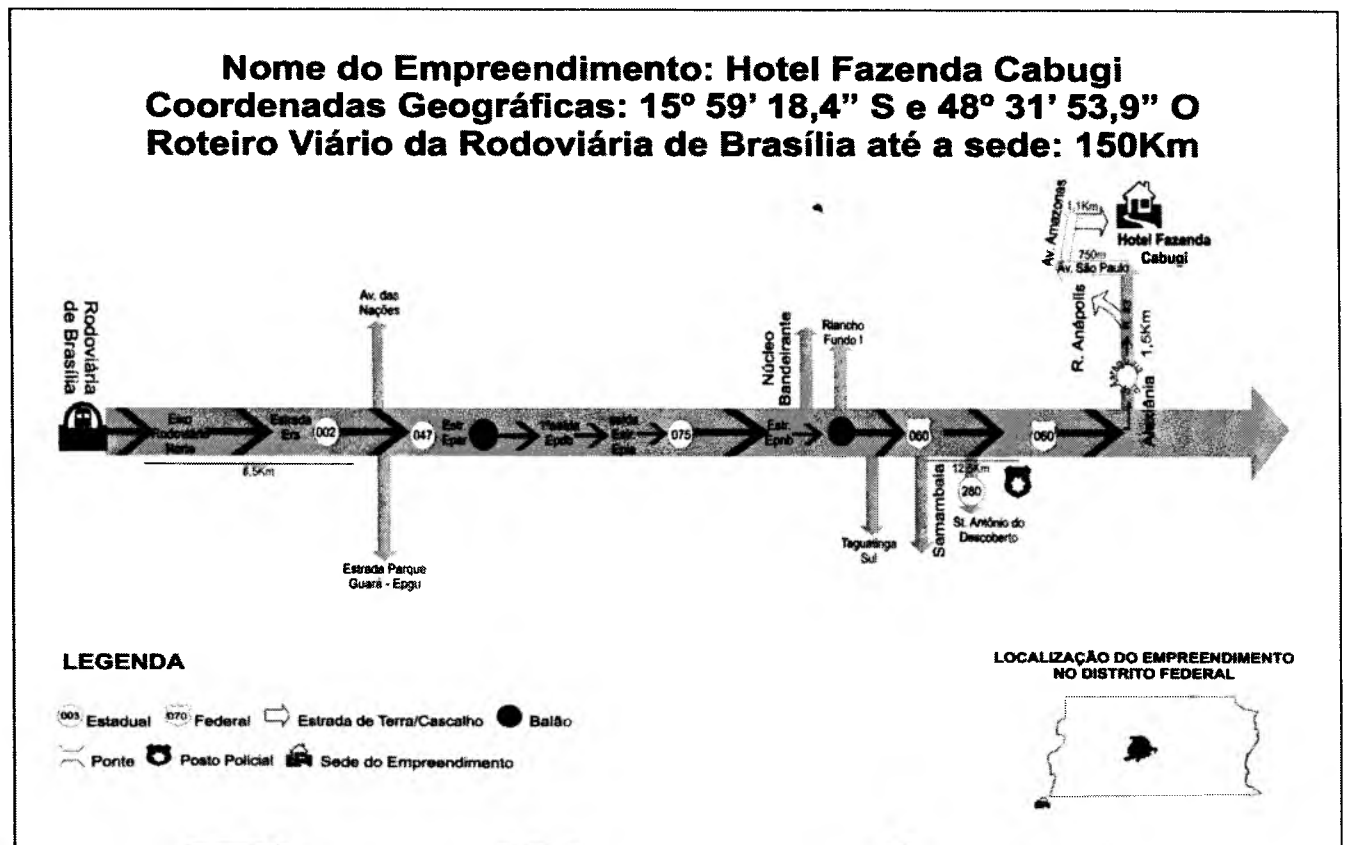
Informações úteis: Trabalha com reservas antecipadas feitas pelo telefone +55 61 39638070.

Serviços: Montaria de cavalos e pôneis. Criação de bovinos, suínos, caprinos, eqüinos, galinhas, patos, gansos e animais silvestres.

Atrativos: Árvores frutíferas, hortas convencionais, horta orgânica, mudas para reflorestamento. Rios, córregos, nascentes, reserva floresta e trilhas ecológicas.



Hotel Fazenda



Hotel Fazenda Cabugi

Rod.GO 139, km 10, próximo ao Distrito de Olhos D'Água – Alexânia-GO.

Phone: +55 (62) 3336-1199 / +55 (62) 3336-3210 / +55 (61) 3963-8070

Home-page: www.fazendacabugi.com.br

E-mail: cabugi@netrural.com.br

Operation: All days of the week. Calls to Farm from 08:00 to 21:00.

Facilities: Rooms accommodation, bar, restaurant and snack bar. Space for events/conventions, natural water pool. Grass football pitch, games room, playground and library.

Useful Information: Works with advance reservations made by telephone +55 61 39638070.

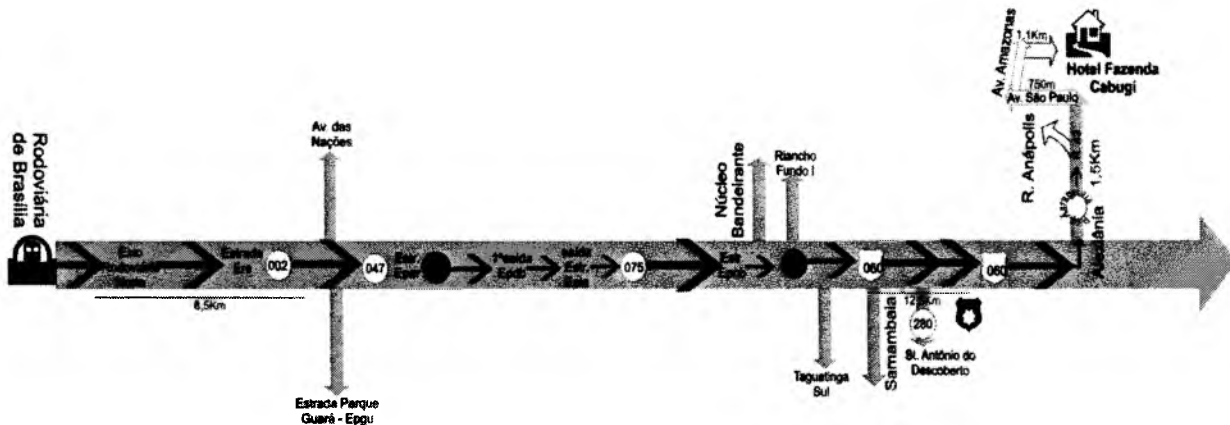
Services: Riding horses and ponies. Cattle, pigs, goats, horses, chickens, ducks, geese and wild animals.

Attractions: Fruit trees, vegetable gardens, organic vegetable seedlings for reforestation. Rivers, streams, springs, forest reserve and trails.



Farm Hotel

Name of Enterprise: Hotel Fazenda Cabugi
Geographic coordinates: 15° 59' 18,4" S and 48° 31' 53,9" W
Writing Road Bus Station Brasília to Headquarters: 150Km



LEGEND

- State
- Federal
- Dirt road/ gravel
- Balloon
- Bridge
- Police Station
- Headquarters Enterprise

LOCATION OF THE ENTERPRISE IN THE FEDERAL DISTRICT



Hotel Fazenda Raizama

Estrada para Silvânia Km – Alexânia-GO.

Tel: +55 (61) 3347-0759 / +55 (61) 3340-5628 / +55 (62) 8120-0126 / +55 (62) 9652-4765 / +55 (62) 8193-4091

Home-page: www.raizama.com.br

E-mail: fazendarazama@terra.com.br

Funcionamento: Todos os dias da semana.

Instalações: Apartamentos e chalés para hospedagem. Bar, lanchonete e restaurante. Espaço para eventos/convenções. Piscina de água corrente. Campo de futebol gramado, salão de jogos, parque infantil e biblioteca.

Informações úteis: Trabalha com reservas antecipadas feitas pelo telefone +55 61 33470759 e +55 61 33405628.

Serviços: Pescaria, barco a remo e caiaque. Montaria de cavalos, passeios de charrete. Criação de bovinos, suínos, caprinos, eqüinos, galinhas, patos, gansos e animais silvestres.

Atrativos: Árvores frutíferas, hortas convencionais, horta orgânica, mudas para reflorestamento. Rios, córregos, nascentes, reserva floresta e trilhas ecológicas.



Hotel Fazenda



Hotel Fazenda Raizama

Estrada para Silvânia Km – Alexânia-GO.

Phone: +55 (61) 33470-759 / +55 (61) 3340-5628 / +55 (62) 8120-0126 / +55 (62) 965-24765 / +55 (62) 8193-4091

Home-page: www.raizama.com.br

E-mail: fazendaraizama@terra.com.br

Operation: All days of the week.

Facilities: Rooms and cottages for lodging, bar, restaurant and snack bar. Space for events/conventions. natural water pool, Grass football pitch, games room, playground and library.

Useful Information: Works with early bookings made by calling from +55 61 33470759 and +55 61 33405628.

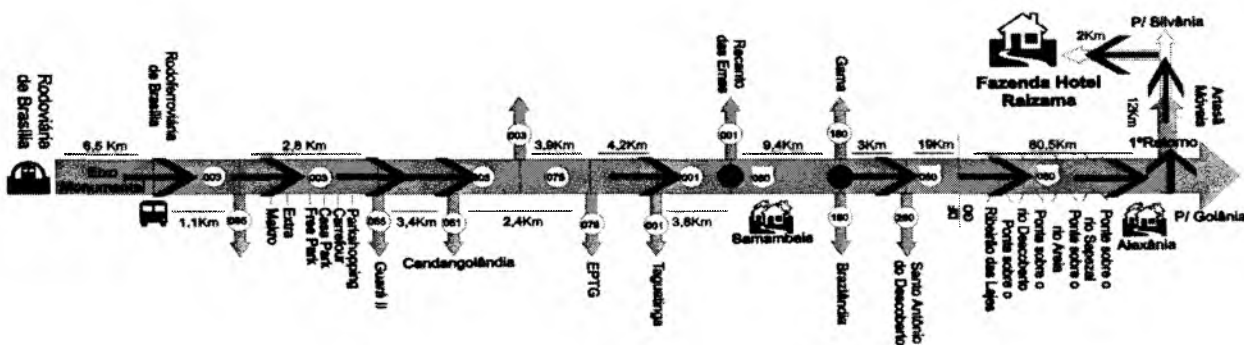
Services: Fishing, rowboat and kayak. Horse riding, carriage rides. Cattle, pigs, goats, horses, chickens, ducks, geese and wild animals.

Attractions: Fruit trees, vegetable gardens, organic vegetable seedlings for reforestation. Rivers, streams, springs, forest reserve and trails.



Farm Hotel

Name of Enterprise: Fazenda Hotel Raizama
Geographic coordinates: 16° 11' 57,8" S and 48° 26' 43,0" W
Writing Road Bus Station Brasilia to Headquarters: 154Km



LEGEND

- State
- Federal
- Vicinal
- Dirt road / gravel
- Balloon
- Rodoviária
- State Division
- City
- Headquarters Enterprise
- Bridge

LOCATION OF THE ENTERPRISE IN THE FEDERAL DISTRICT



Hotel Fazenda Stracta

Área Isolada Estasnislau, Lote 09

Tel: +55 (61) 35001011 / +55 (61) 32446138 / +55 (61) 99623896

Home-page: www.hotelfazendastracta.com.br

E-mail: stracta@hotelfazendastracta.com.br

Funcionamento: Todos os dias da semana.

Instalações: Apartamentos, chalés e alojamentos para hospedagem. Bar, lanchonete e restaurante com culinária típica Mineira e Goiana. Espaço para eventos/convenções. 2 piscinas, sendo 1 piscina aquecida. Campo de futebol gramado, campo de vôlei de areia, salão de jogos, parque infantil e biblioteca.

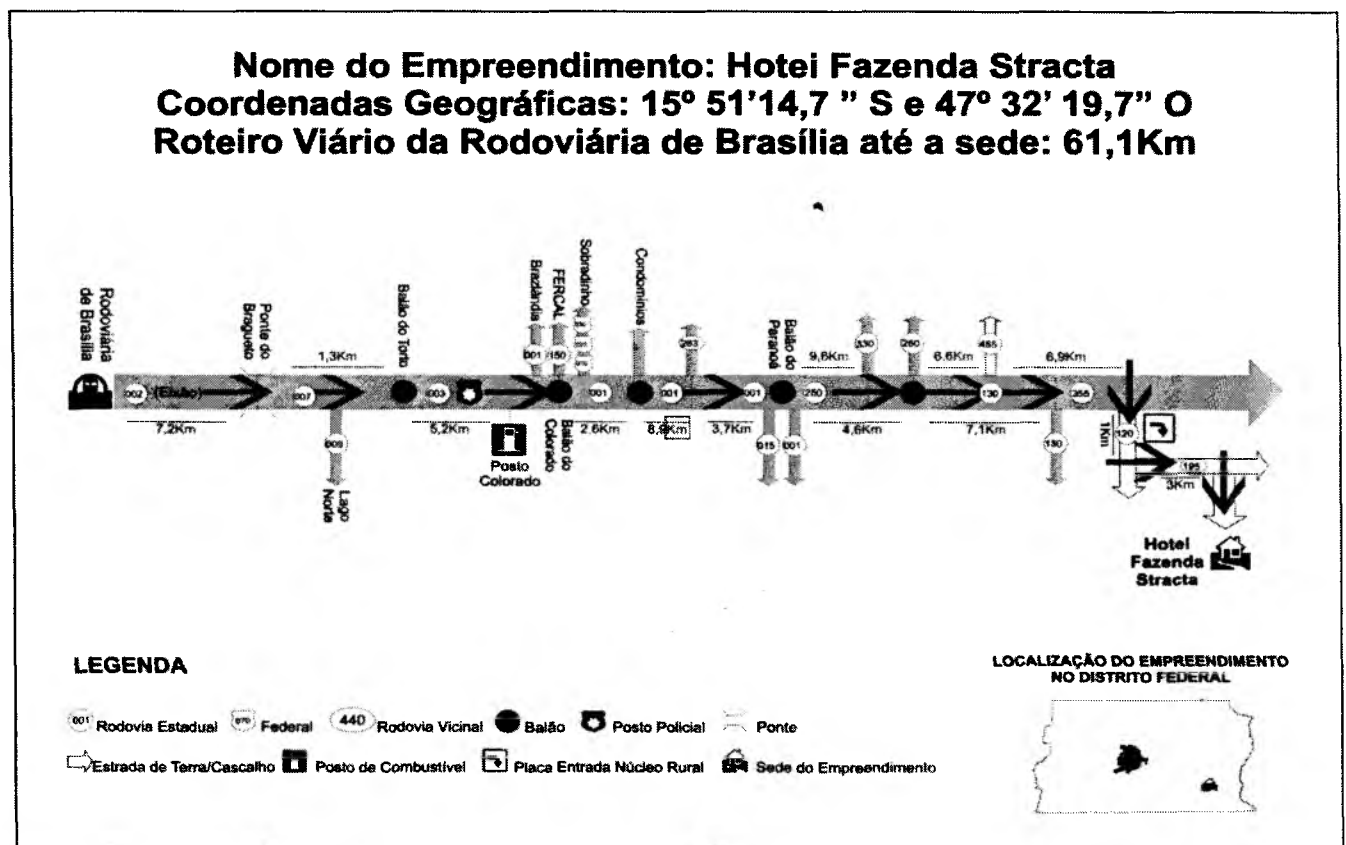
Informações úteis: Trabalha com reservas antecipadas.

Serviços: Montaria de cavalos, passeios de charrete. Criação de bovinos, suínos, caprinos, eqüinos, galinhas, patos, gansos e animais silvestres. Turismo pedagógico para escolas. Colônia de férias. Público alvo de 1º ao 4º ano e 5º ao 9º ano.

Atrativos: Árvores frutíferas, hortas convencionais, horta orgânica, colheita da horta. Rios, córregos, nascentes, reserva floresta, trilhas ecológicas e comercialização de produtos artesanais.



Hotel Fazenda



Hotel Fazenda Stracta

Área Isolada Estasnislau, Lote 09

Phone: +55 (61) 3500-1011 / +55 (61) 3244-6138 / +55 (61) 9962-3896

Home-page: www.hotelfazendastracta.com.br

E-mail: stracta@hotelfazendastracta.com.br

Operation: All days of the week.

Facilities: apartments, cottages and lodgings for accommodation, bar, snack bar and restaurant with typical Goiás and Minas Gerais cuisine. Space for events/conventions. 2 pools, 1 heated pool. Grass football pitch, sand volleyball court, game room, playground and library.

Useful Information: Works with early bookings.

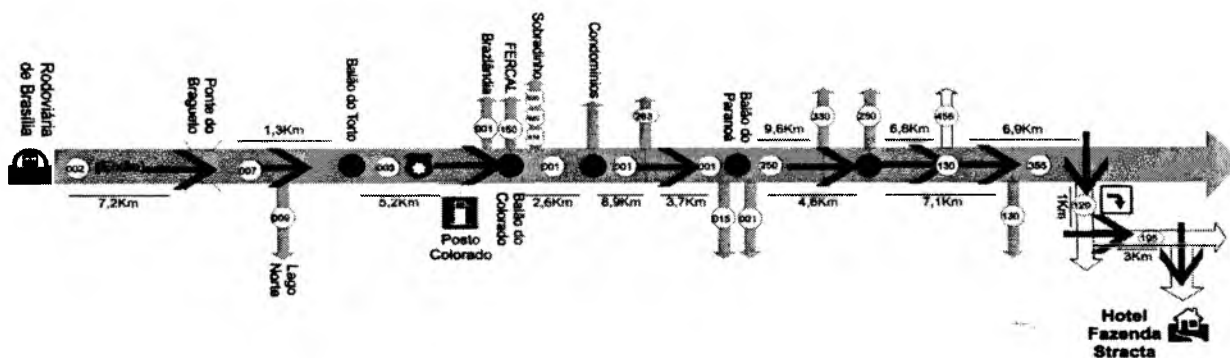
Services: Riding horses, carriage rides. Cattle, pigs, goats, horses, chickens, ducks, geese and wild animals, pedagogical Tourism to schools. Çamp. Audience 1st to 4th grade and 5th to 9th grade.

Attractions: Fruit trees, vegetable gardens, organic garden, harvest the vegetable garden. Rivers, streams, springs, forest reserve, nature trails and marketing of artisanal products.



Farm Hotel

Name of Enterprise: Hotel Fazenda Stracta
Geographic coordinates: 15° 51'14,7 " S and 47° 32' 19,7" W
Writing Road Bus Station Brasilia to Headqurtes: 61,1Km



LEGEND

- State Highway
- Federal
- Vicinal
- Balloon
- Police Station
- Bridge
- Dirt road /gravel
- Gas Station
- Entry plate Rural Center
- Headquarters Enterprise

LOCATION OF THE ENTERPRISE IN THE FEDERAL DISTRICT



Hotel Fazenda RM

DF 440 Km 01- Fazenda Rafaela - Sobradinho DF
Tel: +55 (61) 3034-4010 / +55 (61) 3485-3739 / +55 (61) 3034-3434
Home-page: www.rmhotelfazenda.com.br
E-mail: rmhotelfazenda@uol.com.br

Funcionamento: Todos os dias da semana.

Instalações: Apartamentos e chalés para hospedagem. Bar, lanchonete e restaurante com culinária típica Mineira e Goiana. 2 Espaços para eventos/convenções. 6 Piscinas, sendo 2 de água aquecida e com toboágua. Sauna, academia, sala de vídeo, salão de jogos e parque infantil.

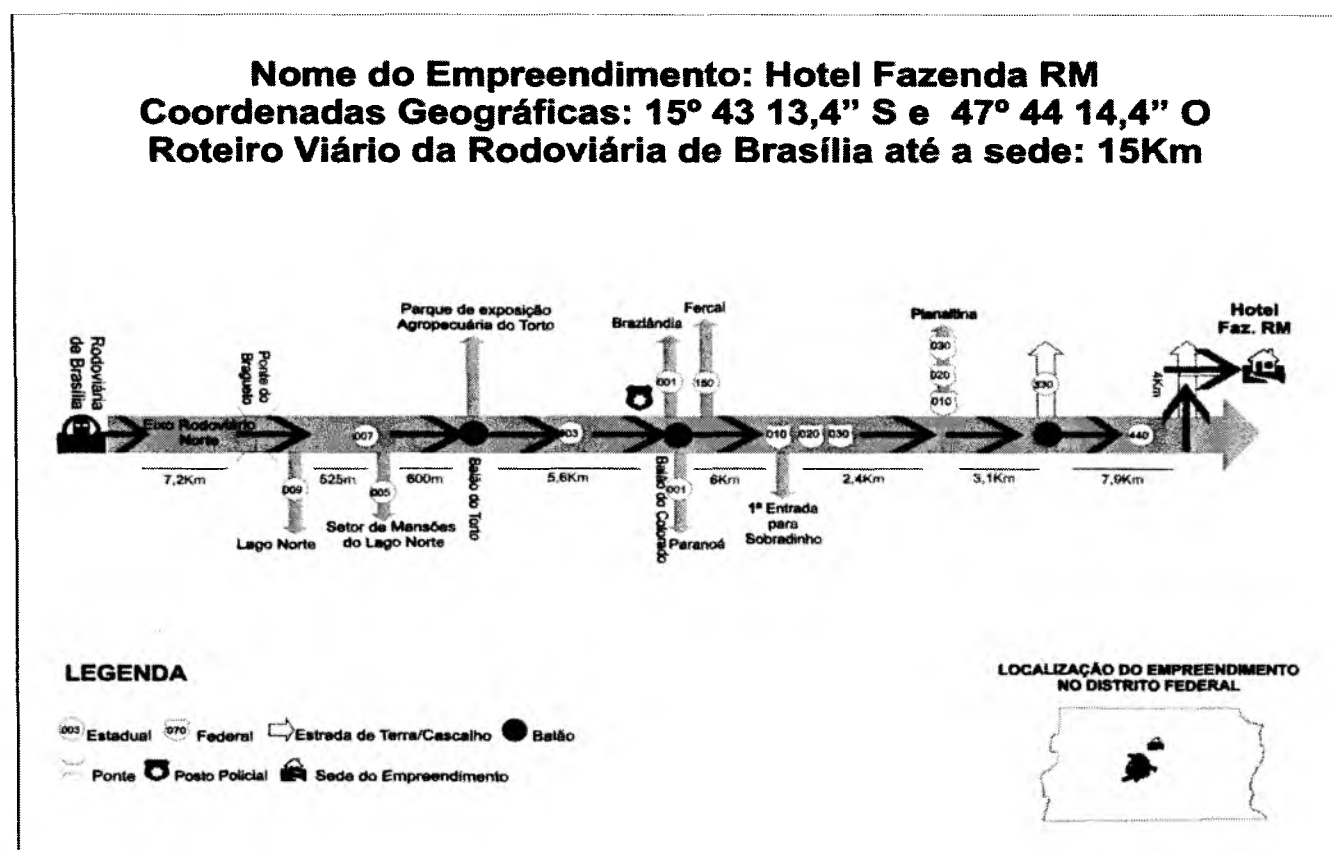
Informações úteis: Trabalha com reservas antecipadas.

Serviços: Criação de bovinos, suínos, caprinos, eqüinos, galinhas, patos, gansos e animais silvestres. Turismo pedagógico para escolas, público alvo de 1º ao 4º ano e 5º ao 9º ano. Passeios de charrete, de cavalos, carro de boi e passeio de búfalo.

Atrativos: Árvores frutíferas, hortas convencionais, horta orgânica, colheita da horta. Rios, cachoeira, córregos, nascentes, reserva floresta e trilhas ecológicas. Mini zôo, museu ecológico e moderno observatório de astronomia.



Hotel Fazenda



Hotel Fazenda RM

DF 440 Km 01- Fazenda Rafaela - Sobradinho DF

Phone: +55 (61) 3034-4010 / +55 (61) 3485-3739 / +55 (61) 3034-3434

Home-page: www.rmhotelfazenda.com.br

E-mail: rmhotelfazenda@uol.com.br

Operation: All days of the week.

Facilities: Rooms and cottages for lodging. Bar, snack bar and restaurant with typical Goiás and Minas Gerais cuisine. 2 spaces for events/conventions. 6 pools, 2 heated water and waterslide. Sauna, fitness center, video room, games room and playground.

Useful Information: Works with early bookings.

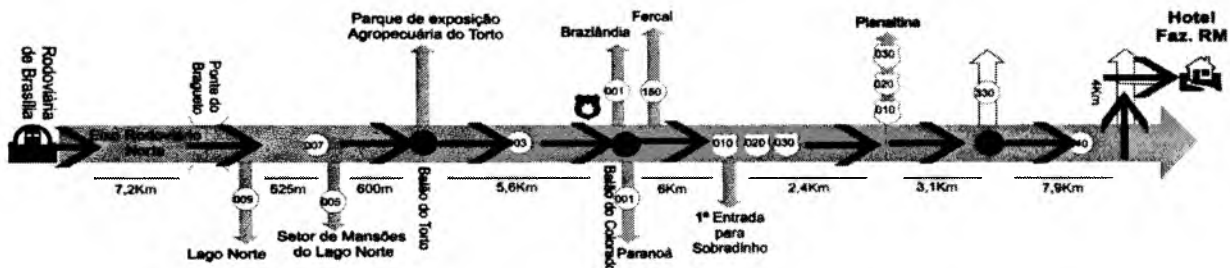
Services: Raising of cattle, pigs, goats, horses, chickens, ducks, geese and wild animals. Tourism teaching for schools, target audience 1st to 4th grade and 5th to 9th grade. Carriage rides, horse, ox cart ride and buffalo.

Attractions: Fruit trees, conventional vegetable gardens, organic garden, harvest the garden. Rivers, waterfall, streams, springs, reserve forest and trails. Mini zoo ecological museum, modern astronomy observatory.



Farm Hotel

Name of Enterprise: Hotel Fazenda RM
Geographic coordinates: 15° 43 13,4" S and 47° 44 14,4" W
Writing Road Bus Station Brasilia to Headquartes: 15Km



LEGEND

- State
- Federal
- Dirt road /gravel
- Bridge
- Police Station
- Headquarters Enterprise
- Balloon

LOCATION OF THE ENTERPRISE IN THE FEDERAL DISTRICT



Irmão Sol Chácara de Eventos

Núcleo Rural Lago Oeste, Rua 05 Chácara 60C
Tel: +55 (61) 3478-1102 / +55(61) 9971-5309
Home-page: www.irmãosol.com.br
E-mail: enavalda@irmãosol.com.br

Funcionamento: Todos os dias da semana.

Instalações: Apartamentos, chalés e área de camping para hospedagem. Bar e restaurante com culinária típica Mineira e Goiana. Espaço para eventos/convenções, churrasqueira para hóspedes. Piscina, campo de futebol gramado, campo de vôlei de areia.

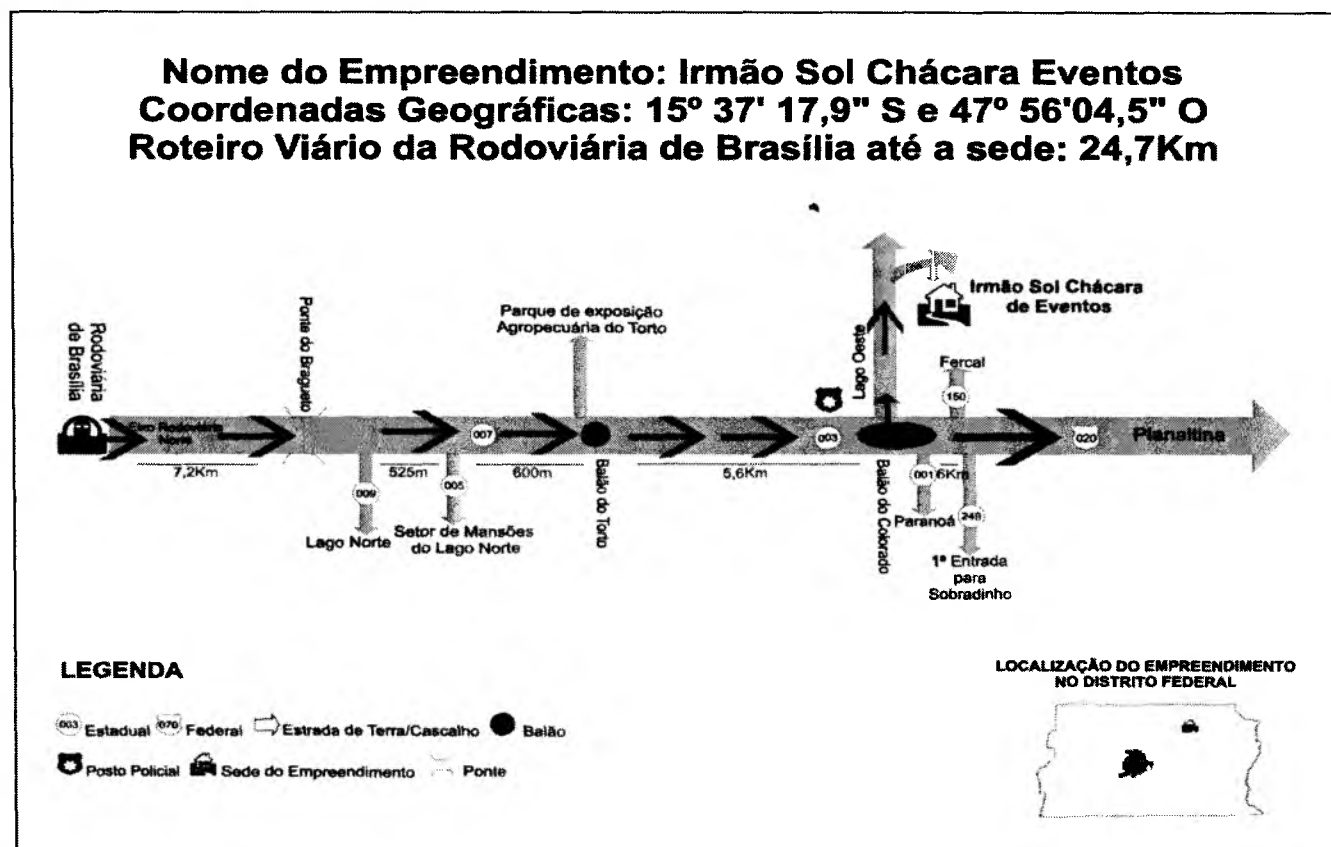
Informações úteis: Trabalha com reservas antecipadas.

Serviços: Comercialização de produtos artesanais.

Atrativos: Árvores frutíferas, hortas convencionais, horta orgânica, colheita da horta. Trilhas ecológicas.



Chácara de Eventos



Irmão Sol Chácara de Eventos

Núcleo Rural Lago Oeste, Rua 05 Chácara 60C
 Phone: +55 (61) 3478-1102 / +55 (61) 9971-5309
 Home-page: www.irmãosol.com.br
 E-mail: enavalda@irmãosol.com.br

Operation: All days of the week.

Facilities: Rooms, cottages and camping area. Bar and restaurant with typical Minas Gerais and Goiás cuisine. Space for events/conventions, barbecue for guests. Pool, grass football pitch, sand volleyball court.

Useful Information: Works with early bookings.

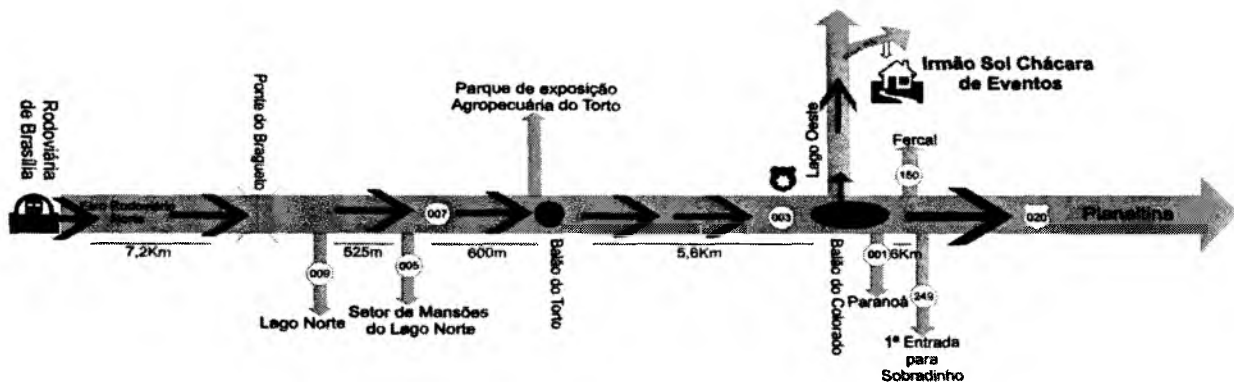
Services: Sale of artisanal products.

Attractions: Fruit trees, vegetable gardens, organic garden, harvest the vegetable garden. Trails.



Events Ranch

Name of Enterprise: Irmão Sol Chácara Eventos
Geographic coordinates: 15° 37' 17,9" S and 47° 56'04,5" W
Writing Road Bus Station Brasilia to Headquarters: 24,7Km



LEGEND

- State
- Federal
- Dirt road /gravel
- Balloon
- Police Station
- Headquarters Enterprise
- Bridge

LOCATION OF THE ENTERPRISE IN THE FEDERAL DISTRICT



Parque Hípico de Brasília

Núcleo Rural de Sobradinho, DF 40 km 11 Ch. 23 Y

Tel: +55 (61) 3347-0759 / +55 (61) 3340-5628 / +55 (62) 8120-0126 / +55 (62) 9652-4765 / +55 (62) 81934091

Home-page: www.raizama.com.br

E-mail: fazendarazama@terra.com.br

Funcionamento: Todos os dias da semana.

Instalações: Apartamentos e chalés para hospedagem. Bar, lanchonete e restaurante. Espaço para eventos/convenções. Piscina de água corrente. Campo de futebol gramado, salão de jogos, parque infantil e biblioteca.

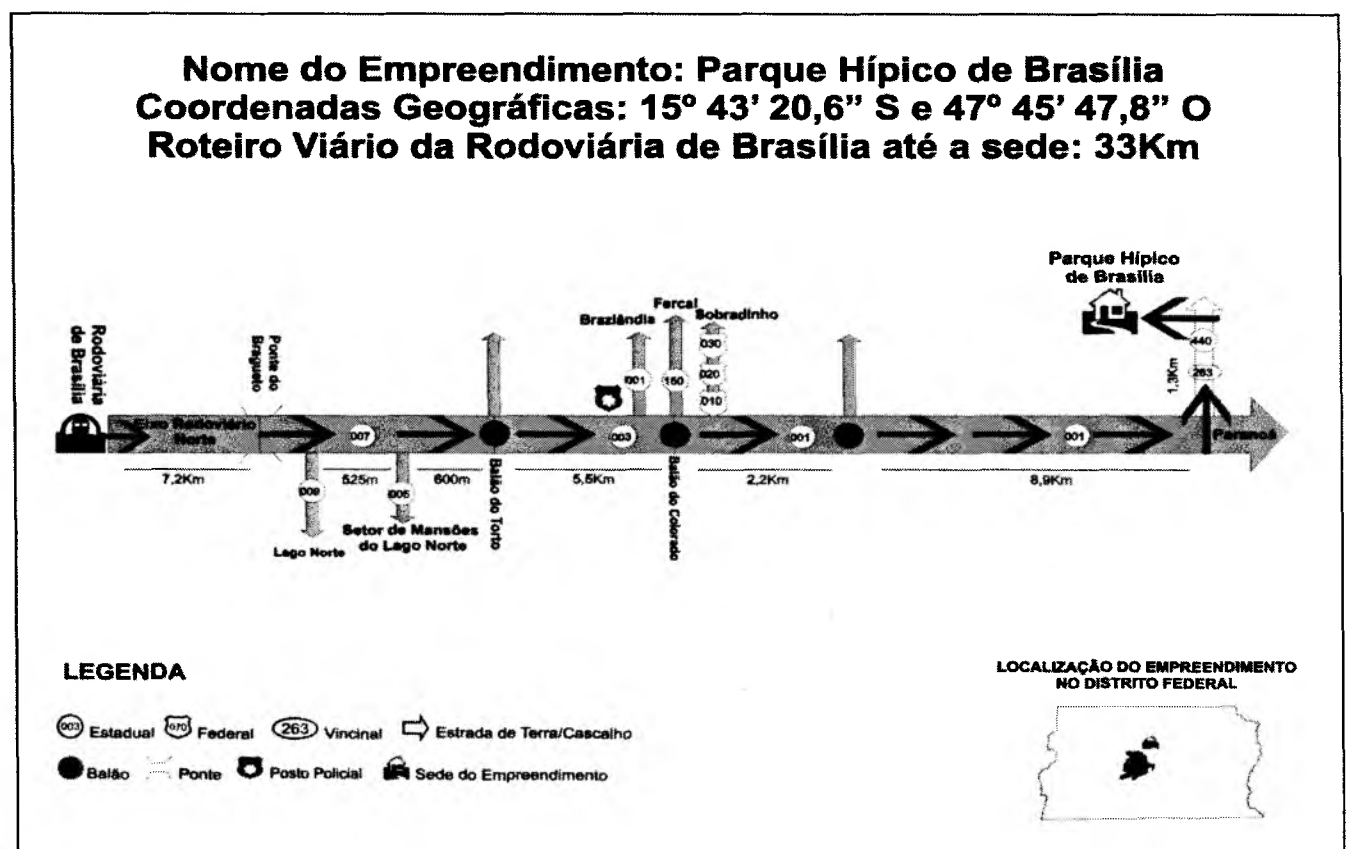
Informações úteis: Trabalha com reservas antecipadas feitas pelo telefone +55 61 33470759 e +55 61 33405628.

Serviços: Pescaria, barco a remo e caiaque. Montaria de cavalos, passeios de charrete. Criação de bovinos, suínos, caprinos, eqüinos, galinhas, patos, gansos e animais silvestres.

Atrativos: Árvores frutíferas, hortas convencionais, horta orgânica, mudas para reflorestamento. Rios, córregos, nascentes, reserva floresta e trilhas ecológicas.



Turismo Eqüestre



Parque Hípico de Brasília

Núcleo Rural de Sobradinho, DF 40 km 11 Ch. 23 Y

Phone: +55 (61) 33470759 / +55 (61) 33405628 / +55 (62) 81200126 / +55 (62) 96524765 / +55 (62) 81934091

Home-page: www.raizama.com.br

E-mail: fazendarazama@terra.com.br

Operation: All days of the week.

Facilities: Rooms and cottages for lodging. Bar, restaurant and snack bar. Space for events / conventions. running natural water pool. Grass football pitch, games room, playground and library.

Useful Information: Works with early bookings realized through telephone number +55 61 33470759 and +55 61 33405628.

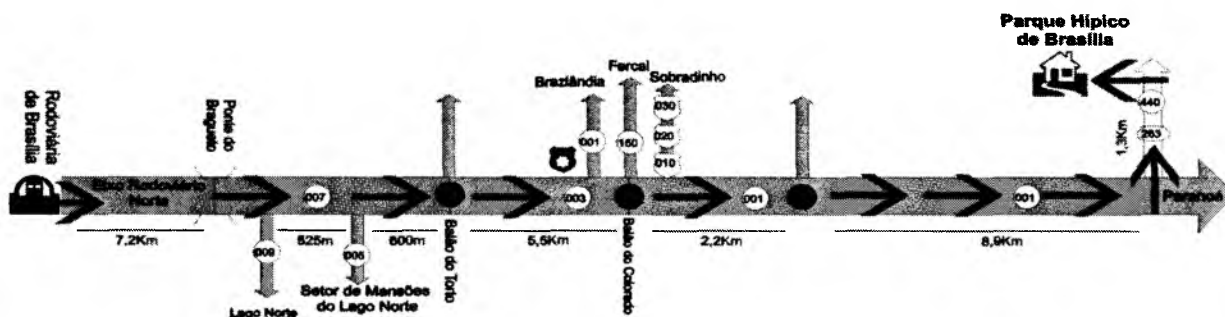
Services: Fishing, rowboat and kayak. Hoçse riding, carriage rides. Cattle, pigs, goats, horses, chickens, ducks, geese and wild animals.

Attractions: Fruit trees, vegetable gardens , organic vegetable seedlings for reforestation. Rivers, streams, springs, forest reserve and trails.



Equestrian Tourism

Name of Enterprise: Parque Hípico de Brasília
Geographic coordinates: 15° 43' 20,6" S and 47° 45' 47,8" W
Writing Road Bus Station Brasília to Headquartes: 33Km



LEGEND

- State
- Federal
- Vincinal
- Dirt road / gravel
- Balloon
- Bridge
- Police Station
- Headquarters Enterprise

LOCATION OF THE ENTERPRISE IN THE FEDERAL DISTRICT



Pesque-Pague Bica D' Água

INCRA 07 Chácara 3.370, via BR 070 – antes da passarela do Privê.
Tel: +55 (61) 3461-4002 / +55 (61) 9608-6200

Funcionamento: Todos os dias da semana.

Instalações: Bar, lanchonete e restaurante.

Informações úteis: Trabalha com reservas antecipadas.

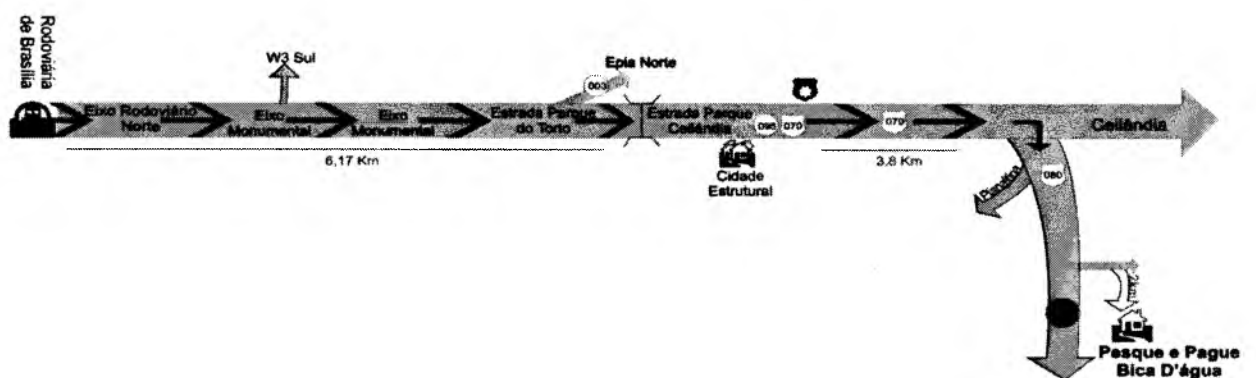
Serviços: Para a pescaria é oferecido vara, linha, anzol e iscas. O pescador pode utilizar a cozinha equipada para limpar e cozinhar o peixe e ainda é disponibilizado caixa com gelo para transportar o peixe.

Atrativos: Árvores frutíferas, rio, córrego, reserva floresta e trilhas ecológicas.

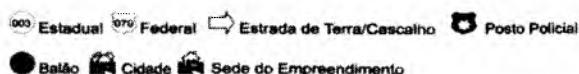


Pesque-Pague

Nome do Empreendimento: Pesque e Pague Bica D'água
Coordenadas Geográficas: 15° 46 03.0" S e 48° 07 22.4" O
Roteiro Viário da Rodoviária de Brasília até a sede: 32Km



LEGENDA



LOCALIZAÇÃO DO EMPREENDIMENTO NO DISTRITO FEDERAL



Pesque-Pague Bica D'Água

INCRA 07 Chácara 3.370, via BR 070 – antes da passarela do Privê.
 Phone: +55 (61) 3461-4002 / +55 (61) 9608-6200

Operation: All days of the week.

Facilities: Bar, restaurant and snack bar.

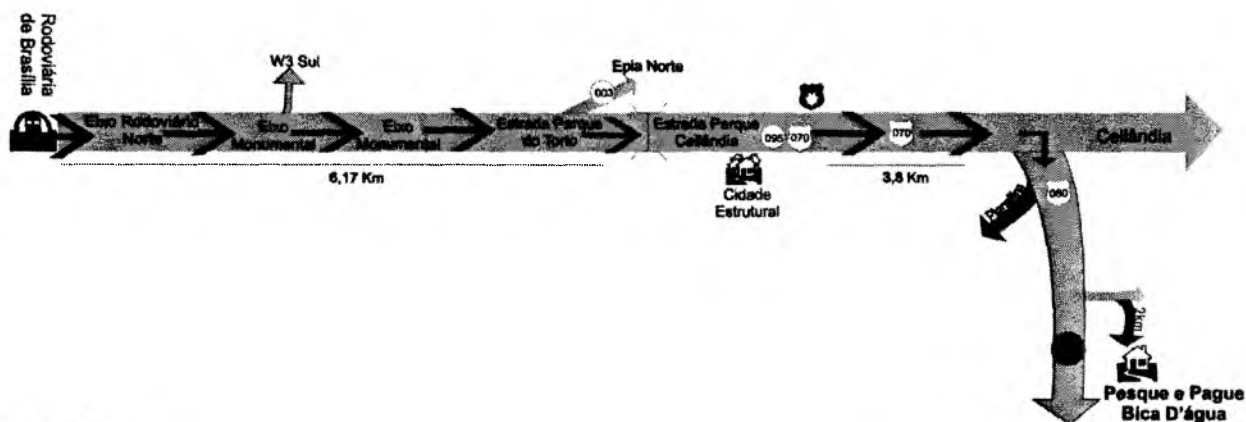
Useful Information: Works with early bookings.

Services: For fishing is offered rod, line, hook and bait. The angler can use the kitchen to clean and cook the fish and is still offered box with ice to transport the fish.

Attractions: Fruit trees, river, stream, forest reserves and trails.




Name of Enterprise: Pesque e Pague Bica D'água
Geographic coordinates: 15° 46 03.0" S and 48° 07 22.4" W
Writing Road Bus Station Brasília to Headquarters: 32 Km



LEGEND

- Road. State
- Road. Federal
- Road dirt/ Gravel
- City
- Headquarters of the enterprise
- Police Station
- Balloon

LOCATION OF THE ENTERPRISE IN THE FEDERAL DISTRICT



Pesque-Pague Fortaleza

Gleba 03, Chácara 396 – Brazlândia/DF.
Tel: +55 (61) 3540-1200

Funcionamento: Todos os dias da semana.

Instalações: Bar, lanchonete e restaurante.

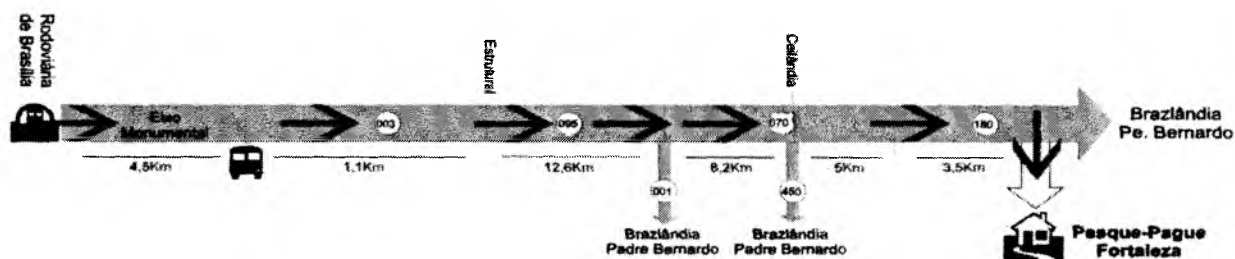
Informações úteis: Trabalha com reservas antecipadas.

Serviços: Para a pescaria é oferecido vara, linha, anzol e iscas. O pescador pode utilizar a cozinha equipada para limpar o peixe e ainda é disponibilizado caixa com gelo para transportar o peixe.


Atrativos: 3 tanques. Árvores frutíferas, rio, córrego, reserva floresta e trilhas ecológicas.



Nome do Empreendimento: Pesque e Pague Fortaleza
Coordenadas Geográficas: 15° 46' 01,1" S e 48° 09' 57,9" O
Roteiro Viário da Rodoviária de Brasília até a sede: 36,9Km



LEGENDA



LOCALIZAÇÃO DO EMPREENDIMENTO NO DISTRITO FEDERAL



Pesque-Paque Fortaleza

Gleba 03, Chácara 396 – Brazlândia/DF.
Phone: +55 (61) 3540-1200

Operation: All days of the week.

Facilities: Bar, restaurant and snack bar.

Useful Information: Works with early bookings.

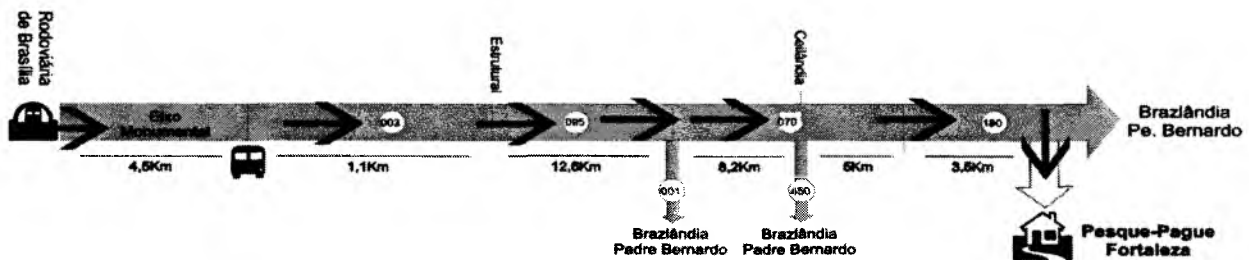
Services: For fishing is offered rod, line, hook and bait. The angler can use the kitchen to clean the fish and is still offered box with ice to transport the fish.

Attractions: 3 tanks. Fruit trees, river, stream, forest reserves and trails.



Fishing-Pay

Name of Enterprise: Pesque e Pague Fortaleza
Geographic coordinates : 15° 46' 01,1" S and 48° 09' 57,9" W
Writing Road Bus Station Brasília to Headquarters : 36,9 Km



LEGEND

- Road. State
- Road. Federal
- Road dirt/ Gravel
- Headquarters of the enterprise
- Rodoviária de Brasília

LOCATION OF THE ENTERPRISE IN THE FEDERAL DISTRICT



Pousada Recanto dos Angicos

Gleba 3 Chácara 355, INCRA08 – Núcleo Rural Alexandre Gusmão.

Tel: +55 (61) 3540-1157 / +55 (61) 9985-5044 / +55 (61) 9986-7626 / +55 (61) 9636-3479 / +55 (61) 3344-4021 / +55 (61) 3344-3022

Home-page: www.pousadadosangicos.com.br

E-mail: karinazaqo@vahoo.com.br

Funcionamento: Finais de semana, feriados e em dias agendados.

Instalações: Apartamentos, chalés e alojamentos para hospedagem. Bar, lanchonete e restaurante com culinária típica Mineira e Goiana. Espaço para eventos/convenções. 1 piscinas artificial. Campo de futebol gramado, salão de jogos, parque infantil e biblioteca.

Informações úteis: Trabalha com reservas antecipadas.

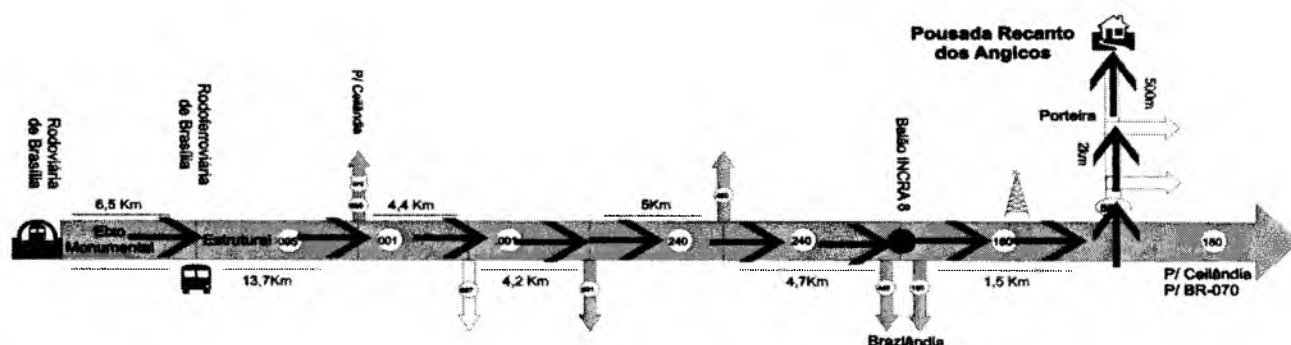
Serviços: Montaria de cavalos. Criação de bovinos, suínos, caprinos, eqüinos, galinhas, patos, gansos e animais silvestres. Turismo pedagógico para escolas, público alvo de 1º ao 4º ano e 5º ao 9º ano.

Atrativos: Árvores frutíferas, hortas convencionais, horta orgânica, colheita da horta. Rios, córregos, nascentes, reserva floresta e trilhas ecológicas.



Pousada/Chácara de Eventos

Nome do Empreendimento: Pousada Recanto dos Angicos
Coordenadas Geográficas: 15° 44' 39,5" S e 48° 09' 16,0" O
Roteiro Viário da Rodoviária de Brasília até a sede: 42,5 Km



LEGENDA

- Estadual
- Federal
- 440 Vicinal
- Estrada de Terra/ cascalho
- Antena
- Balão
- Rodoferroviária
- Sede do Empreendimento

LOCALIZAÇÃO DO EMPREENDIMENTO NO DISTRITO FEDERAL



Pousada Recanto dos Angicos

Gleba 3 Chácara 355, INCRA 08 – Núcleo Rural Alexandre Gusmão.

Phone: +55 (61) 3540-1157 / +55 (61) 9985-5044 / +55 (61) 9986-7626 / +55 (61) 9636-3479 /

+55 (61) 3344-4021 / +55 (61) 3344-3022

Home-page: www.pousadadosangicos.com.br

E-mail: karinazago@yahoo.com.br

Operation: Weekends, holidays and scheduled days.

Facilities: apartments, cottages and lodges for accommodation. Bar, snack bar and restaurant with typical cuisine of Goiás and Minas Gerais. Space for events/conventions. 1 artificial pool. Grass football pitch, games room, playground and library.

Useful Information: Works with early bookings.

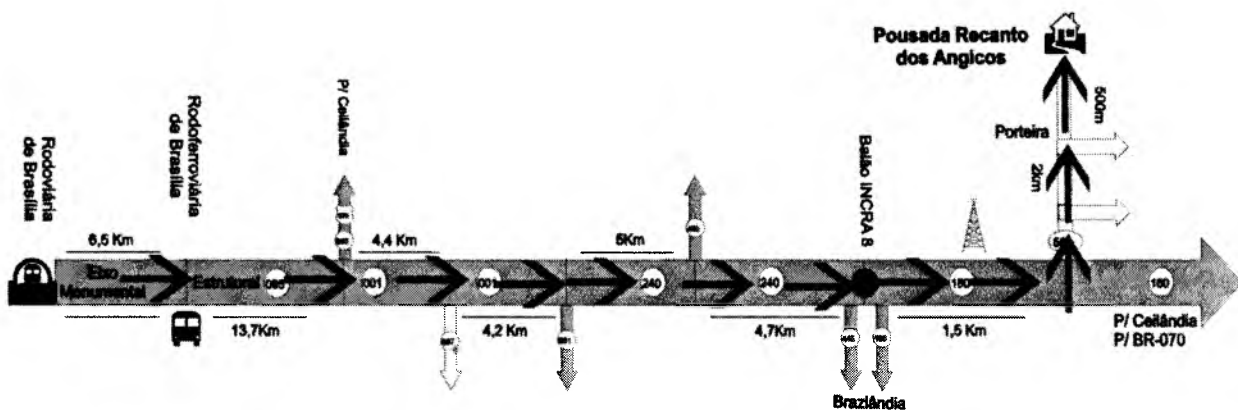
Services: Riding horses. Cattle, pigs, goats, horses, chickens, ducks, geese and wild animals. Pedagogical tourism for schools, target audience 1st to 4th grade and 5th to 9th grade.

Attractions: Fruit trees, vegetable gardens, organic garden, harvest the vegetable garden. Rivers, streams, springs, forest reserve and trails.



Pousada/Events Ranch

Name of Enterprise: Pousada Recanto dos Angicos
Geographic coordinates: 15° 44' 39,5" S and 48° 09' 16,0" W
Writing Road Bus Station Brasília to Headquarters: 42,5 Km



LEGEND

- 001 Road. State
- 100 Federal
- 440 Vicinal
- ⬇ Road dirt/ Gravel
- 📡 Antenna
- 🎈 Balloon
- 🚌 Rodoferrviária
- 🏠 Headquarters of the enterprise

LOCATION OF THE ENTERPRISE IN THE FEDERAL DISTRICT



Pousada Recanto dos Anjos

BR 060 Km 40 – Alexânia/GO

Tel: +55 (61) 3336-9023 / +55 (61) 9976-1315 / +55 (61) 9964-6217

Home-page: www.pousadarecantodosanjos.com.br

Funcionamento: Todos os dias da semana.

Instalações: Apartamentos para hospedagem. Bar, lanchonete e restaurante com culinária típica Mineira e Goiana. Espaço para eventos/convenções. 1 piscinas artificial e sauna. Campo de futebol de salão, campo de vôlei de areia, salão de jogos, parque infantil e churrasqueira para hóspedes.

Informações úteis: Trabalha com reservas antecipadas.

Serviços: Jogo de Paintball. Criação de bovinos, suínos, caprinos, eqüinos, galinhas, patos, gansos e animais silvestres.

Atrativos: Frutas no pé, prainha natural, reserva florestal e trilha ecológica.



Pousada



Pousada Recanto dos Anjos

BR 060 Km 40 – Alexânia/GO

Phone: +55 (61) 3336-9023 / +55 (61) 9976-1315 / +55 (61) 9964-6217

Home-page: www.pousadarecantodosanjos.com.br

Operation: All days of the week.

Facilities: Apartments for accommodation. Bar, snack bar and restaurant with typical Goiás and Minas Gerais cuisine. Space for events/conventions. 1 artificial pool and sauna. Indoor soccer, sand volleyball court, game room, playground and barbecue for guests.

Useful Information: Works with early bookings.

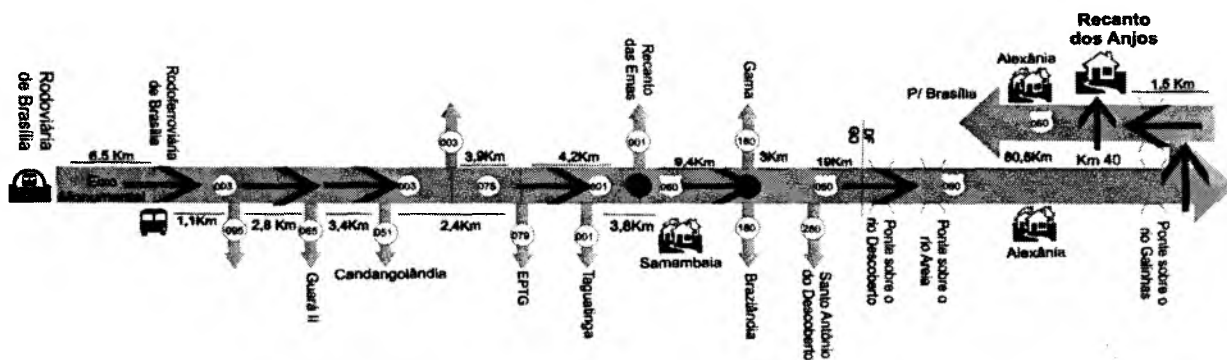
Services: Paintball Game. Cattle, pigs, goats, horses, chickens, ducks, geese and wild animals.

Attractions: Fruits on foot, natural prainha, forest reserve and ecological trail.



Pousada

Name of Enterprise: Pousada Recanto dos Anjos
Geographic coordinates: 16° 06' 51,4" S and 48° 33' 23,9" W
Writing Road Bus Station Brasília to Headquarters: 159 Km



LEGEND

Road. State
 Road. Federal
 Vicinal
 Road dirt/ Gravel
 Balloon
 City
 Bridge
 Rodoferroviária
 State Division
 Headquarters of the enterprise

LOCATION OF THE ENTERPRISE IN THE FEDERAL DISTRICT



Pousada Recanto das Águas

SMPW Qd. 08 Conj. 03. Park Way/DF
Tel: +55 (61) 3380-1484 / +55 (61) 3380-2472 / +55 (61) 3380-3047
Home-page: www.recantodasaguas.com.br
E-mail: recanto@recantodasaguas.com.br

Funcionamento: Em dias agendados.

Instalações: Espaço para eventos/convenções com capacidade para 1000 pessoas. Piscina de água corrente.

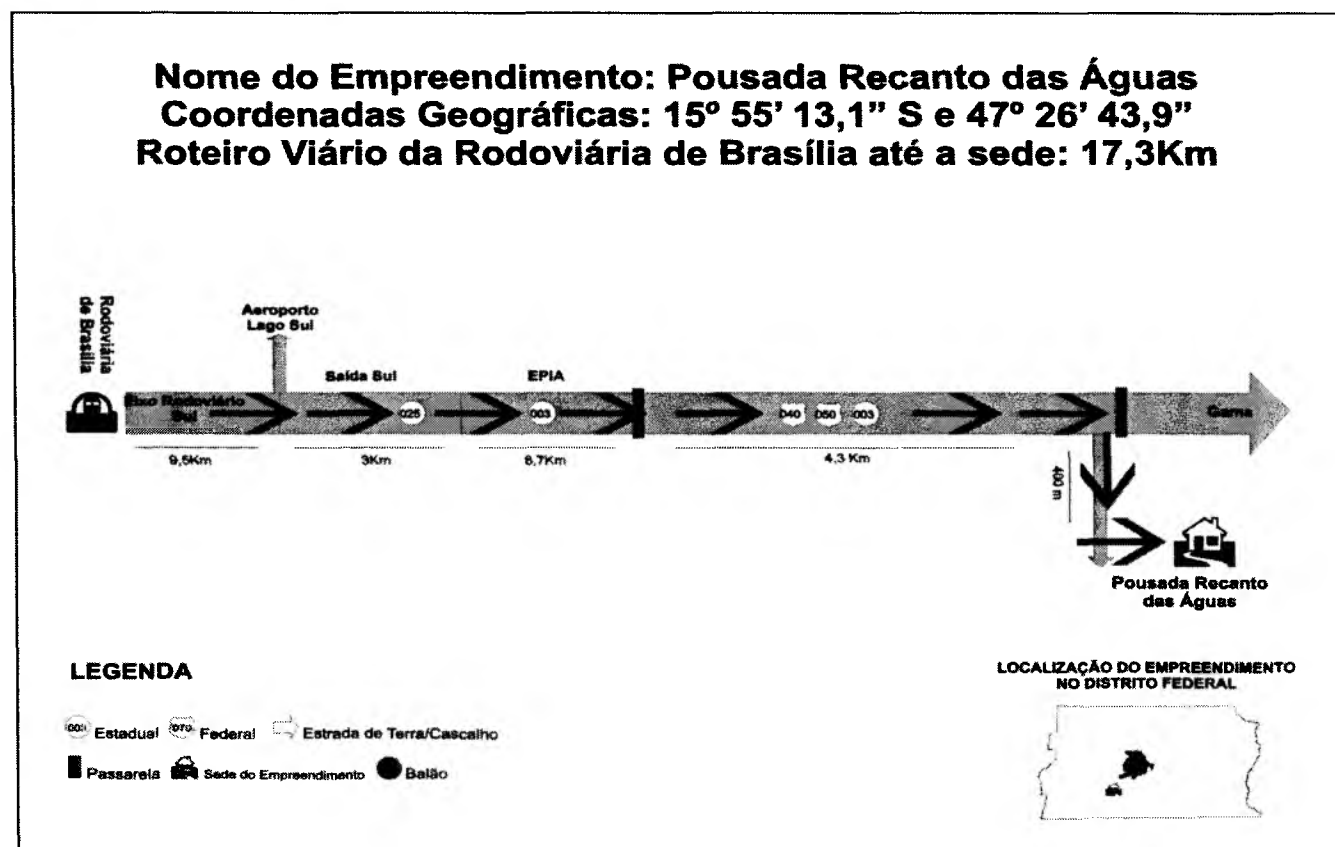
Informações úteis: Trabalha com reservas antecipadas.

Serviços: Paisagismo natural. Organização e recepção de eventos em geral. Projeto de educação ambiental com escolas e atende a grupos da melhor idade. Montaria de cavalos e pôneis. Criação de bovinos, suínos, caprinos, eqüinos, galinhas, patos, gansos e animais silvestres.

Atrativos: Árvores frutíferas. Rios, córregos, nascentes, reserva floresta, trilhas ecológicas e reserva florestal.



Chácara de Eventos



Pousada Recanto das Águas

SMPW Qd. 08 Conj. 03. Park Way/DF

Phone: +55 (61) 3380-1484 / +55 (61) 3380-2472 / +55 (61) 33803047

Home-page: www.recantodasaquas.com.br

E-mail: recanto@recantodasaquas.com.br

Operation: On scheduled days.

Facilities: Room for events/conventions with capacity for 1000 people. Running natural water pool.

Useful Information: Works with early bookings.

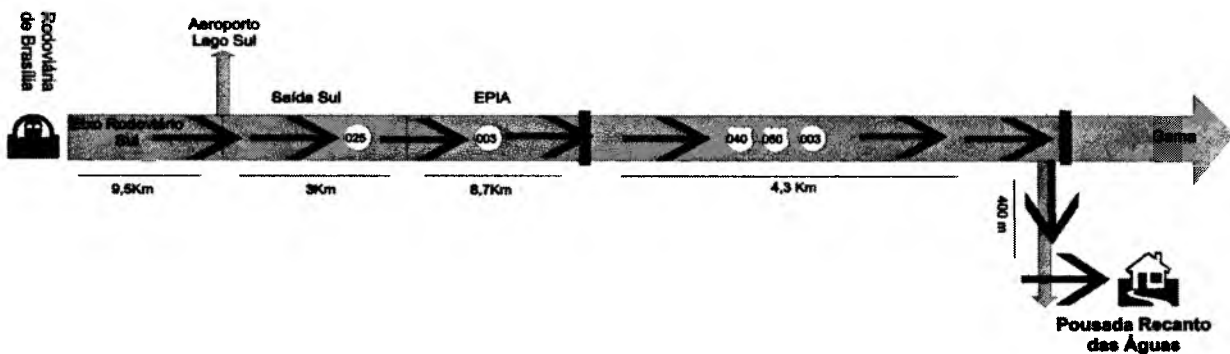
Services: Natural Landscaping. Organization and reception of events in general. Environmental education project with schools and caters to tour groups of elderly. Riding horses and ponies. Cattle, pigs, goats, horses, chickens, ducks, geese and wild animals.

Attractions: Fruit trees. Rivers, streams, springs, forest reserve, ecological trails and forest reserve.



Events Ranch

Name of Enterprise: Pousada Recanto das Águas
Geographic coordinates: 15° 55' 13,1" S and 47° 26' 43,9" W
Writing Road Bus Station Brasília to Headquarters: 17,3 Km



LEGEND

Road. State
 Road. Federal
 Road dirt/ Gravel
 Catwalk
 Headquarters Enterprise
 Balloon

LOCATION OF THE ENTERPRISE IN THE FEDERAL DISTRICT



Pousada Recanto Pedra Grande

BR 020 – GO, Km 72 – Distrito Santa Rosa em Formosa/GO.

Tel: +55 (61) 3224-1397 / +55 (61) 3503-5006 / +55 (61) 9982-2993

Home-page: www.recantopedragrande.com.br

E-mail: pousada@recantopedragrande.com.br

Funcionamento: Finais de semana, feriados e em dias agendados.

Instalações: Apartamento e camping para hospedagem. Bar, lanchonete e restaurante com culinária típica Mineira e Goiana. Piscinas de água corrente. Campo de futebol gramado, campo de areia para vôlei, salão de jogos, parque infantil.

Informações úteis: Trabalha com reservas antecipadas e locação para grupos.

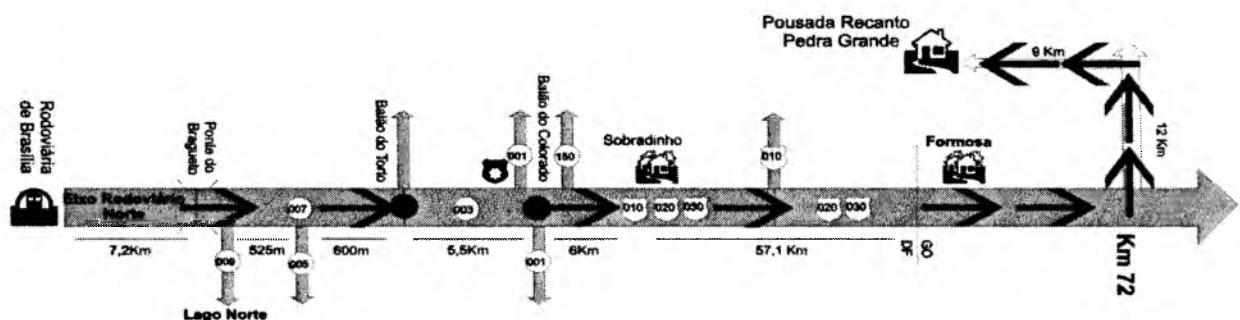
Serviços: Criação de bovinos, suínos, caprinos, eqüinos, patos, gansos e animais silvestres. Passeios de canoas e caiaques.

Atrativos: Árvores frutíferas, hortas convencionais, horta orgânica, colheita na horta. Rios, córregos, nascentes, reserva floresta e trilhas ecológicas.



Pousada

Nome do Empreendimento: Pousada Recanto Pedra Grande
Coordenadas Geográficas: 15° 02' 37,5" S e 47° 12' 24,3" O
Roteiro Viário da Rodoviária de Brasília até a sede: 160Km



LEGENDA



LOCALIZAÇÃO DO EMPREENDIMENTO NO DISTRITO FEDERAL



Pousada Recanto Pedra Grande

BR 020 – GO, Km 72 – Distrito Santa Rosa em Formosa/GO.

Phone: +55 (61) 3224-1397 / +55 (61) 3503-5006 / +55 (61) 9982-2993

Home-page: www.recantopedragrande.com.br

E-mail: pousada@recantopedragrande.com.br

Operation: Weekends, holidays and scheduled days.

Facilities: Apartment for camping and lodging. Bar, snack bar and restaurant with typical Goiás and Minas Gerais cuisine. Pools of running natural water pool. Grass football pitch, playground, sand volleyball, game room, playground.

Useful Information: Works with early bookings and rental for groups.

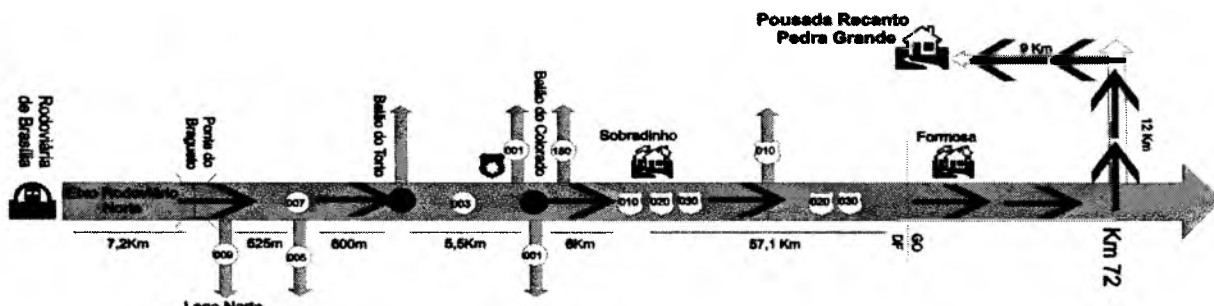
Services: Establishment of cattle, pigs, goats, horses, ducks, geese and wild animals. Rides canoes and kayaks.

Attractions: Fruit trees, vegetable gardens, organic garden, harvest the garden. Rivers, streams, springs, forest reserve and trails.



Pousada

Name of Enterprise: Pousada Recanto Pedra Grande
Geographic coordinates: 15° 02' 37,5" and 47° 12' 24,3"W
Writing Road Bus Station Brasília to Headquarters: 160 Km



LEGEND

- Road. State
- Road. Federal
- Road dirt/ Gravel
- Bridge
- State Division
- Balloon
- Police Station
- City
- Headquarters of the enterprise

LOCATION OF THE ENTERPRISE IN THE FEDERAL DISTRICT



Rancho Aguilhada

BR 251 KM 34/35 Colônia Agrícola Aguilhada, Sítio N° 07 – São Sebastião-DF
Tel: +55 (61) 9987-0553 / +55 (61) 9987-5881/ +55 (61) 9682-0805

Funcionamento: Finais de semana, feriados e em dias agendados.

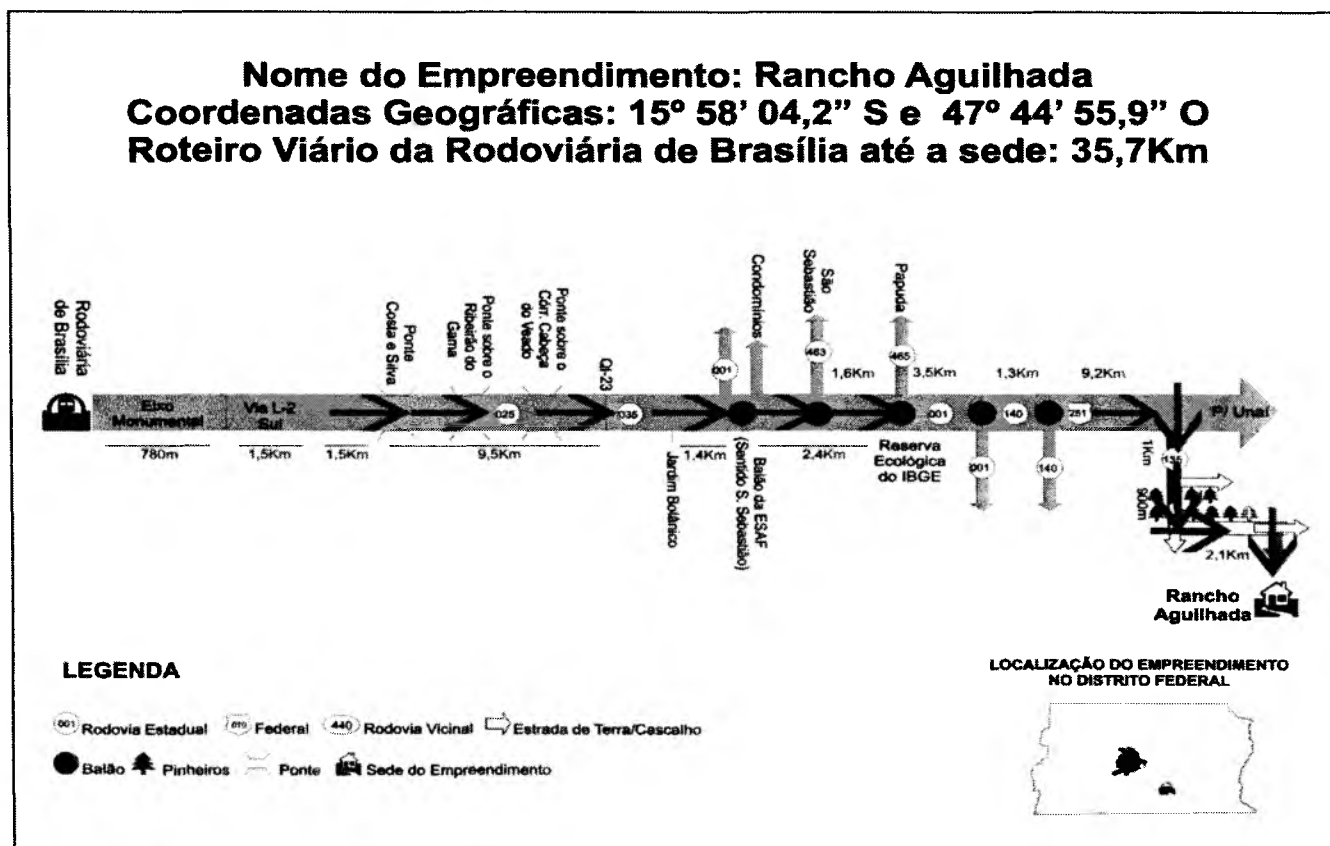
Instalações: Apartamentos, chalés e alojamentos para hospedagem. Bar, lanchonete e restaurante com culinária típica Mineira e Goiana. Espaço para antecipadas.

Serviços: Criação de bovinos, suínos, caprinos, eqüinos , galinhas, patos, gansos e animais silvestres. Turismo pedagógico para escolas, público alvo de 1º ao 4º ano e 5º ao 9º ano.

Atrativos: Arvores frutíferas, hortas convencionais, horta orgânica, colheita da horta. Rios, córregos, nascentes, reserva floresta e trilhas ecológicas.



Chácara de Lazer



Rancho Aquilhada

BR 251 KM 34/35 Colônia Agrícola Aquilhada, Sítio Nº 07 – São Sebastião-DF
 Phone: +55 (61) 9987-0553 / +55 (61) 9987-5881 / +55 (61) 9682-0805

Operation: Weekends, holidays and scheduled days.

Facilities: apartments, cottages and lodges for accommodation. Bar, snack bar and restaurant with typical cuisine of Goiás and Minas Gerais. Space for events/conventions. Artificial pools and running natural water pool.

Useful Information: Works with early bookings.

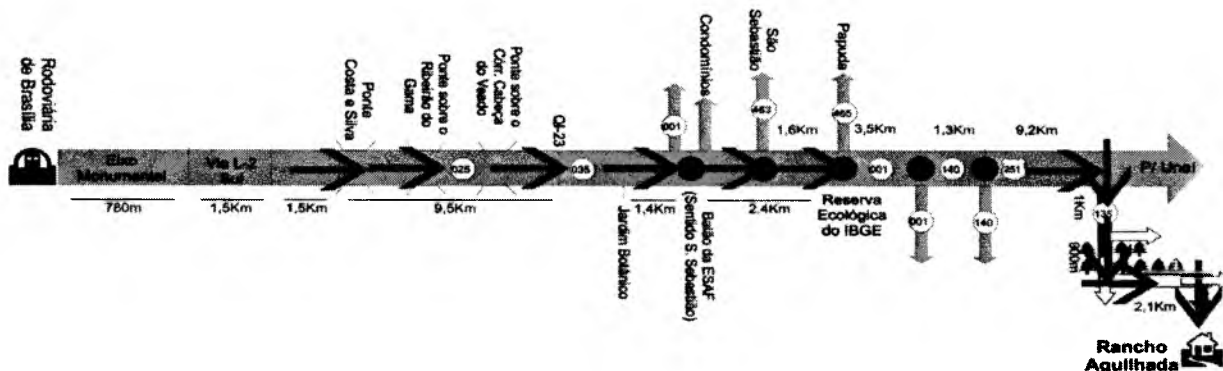
Services: Establishment of cattle, pigs, goats, horses, chickens, ducks, geese and wild animals. Pedagogical tourism for schools, target audience 1st to 4th grade and 5th to 9th grade.

Attractions: Fruit trees, vegetable gardens, organic garden, harvest the vegetable garden. Rivers, streams, springs, forest reserve and trails.



Ranch of Leisure

Name of Enterprise: Rancho Aquilhada
Geographic coordinates: 15° 58' 04,2" S and 47° 44' 55,9" W
Writing Road Bus Station Brasilia to Headquarters: 35,7Km



LEGEND

- State
- Federal
- Vicinal
- Road Land / gravel
- Balloon
- Pines
- Bridge
- Headquarters Enterprise

LOCATION OF THE ENTERPRISE IN THE FEDERAL DISTRICT



Rancho Canabrava

Núcleo Rural Sobradinho I – Chácara 46.
Tel: +55 (61) 35911694 / +55 (61) 30343639

Funcionamento: De Quinta-feira a Domingos, feriados e em dias agendados.

Instalações: Bar, lanchonete e restaurante com culinária típica Mineira e Goiana. Espaço para eventos/convenções.

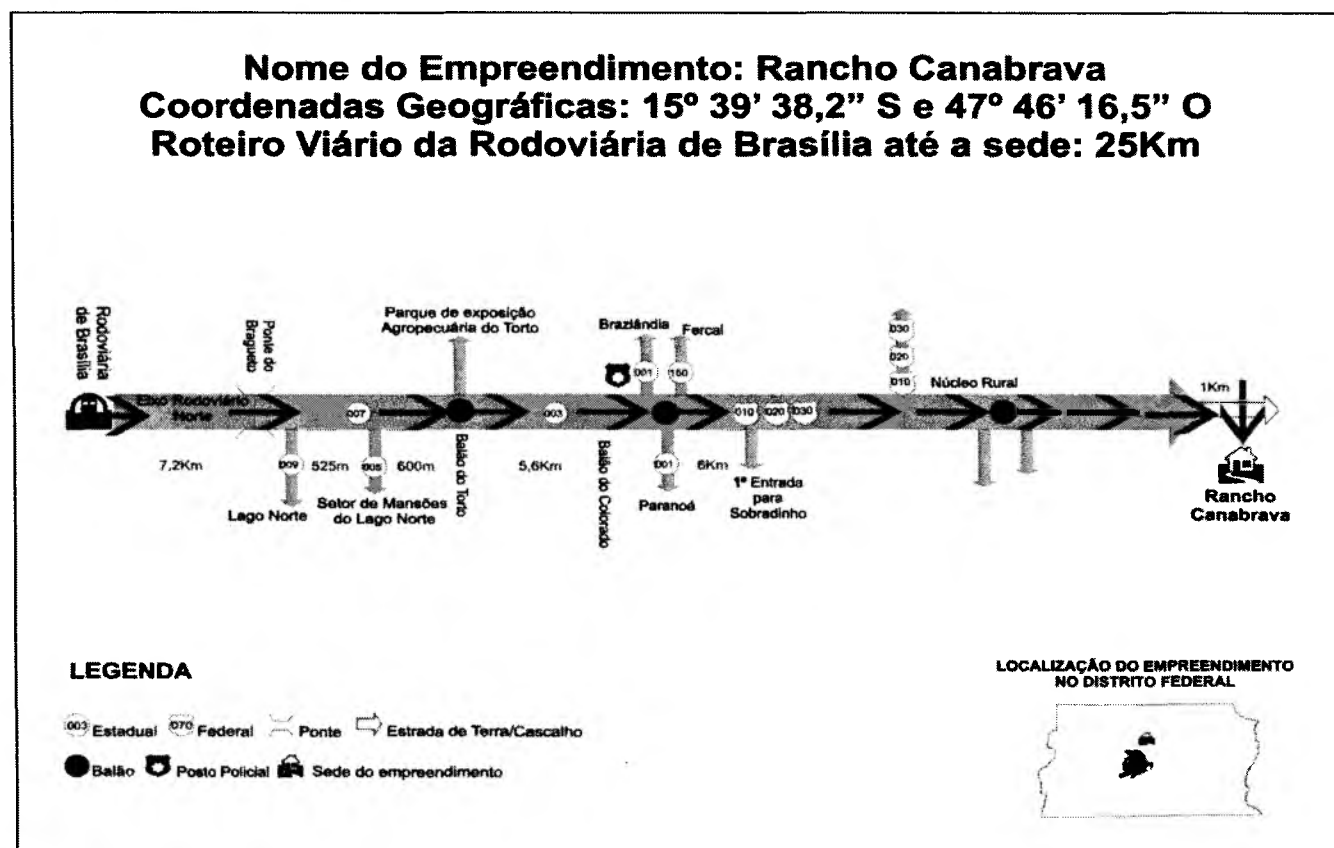
Informações úteis: Trabalha com reservas antecipadas.

Serviços: Montaria de cavalos, passeios de charrete. Criação de eqüinos de raça Mangalarga e Machador.

Atrativos: Árvores frutíferas, hortas convencionais, horta orgânica, colheita da horta. Rios, córregos, nascentes, reserva floresta e trilhas ecológicas.



Restaurante Rural



Rancho Canabrava

Núcleo Rural Sobradinho I – Chácara 46.
Phone: +55 (61) 3591-1694 / +55 (61) 3034-3639

Operation: From Thursday to Sunday, holidays and scheduled days.

Facilities: Bar, snack bar and restaurant with typical Minas Gerais and Goiás cuisine. Space for events/conventions.

Useful Information: Works with early bookings.

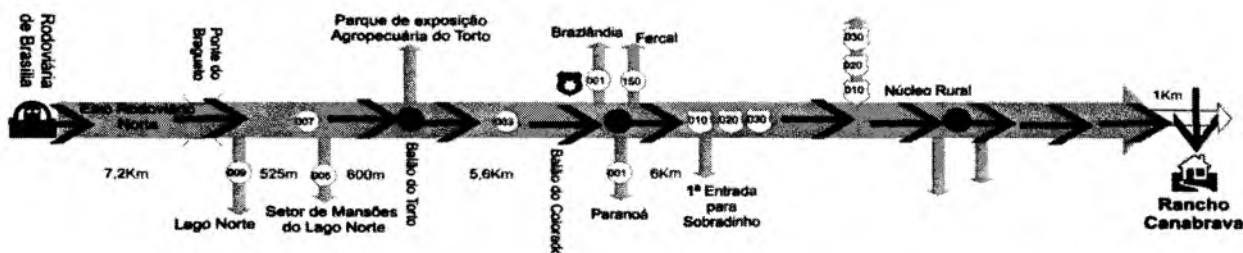
Services: Riding horses, carriage rides. Creation of Mangalarga horses and Machador.

Attractions: Fruit trees, vegetable gardens, organic garden, harvest of the vegetable. Rivers, streams, springs, forest reserve and trails.



Rural Restaurant

Name of Enterprise: Rancho Canabrava
Geographic coordinates: 15° 39' 38,2" S and 47° 46' 16,5" W
Writing Road Bus Station Brasília to Headquarters: 25Km



LEGEND

- State
- Federal
- Bridge
- Dirt road / gravel
- Balloon
- Police Station
- Headquarters of the enterprise

LOCATION OF THE ENTERPRISE IN THE FEDERAL DISTRICT



Rancho Paraná

Núcleo Rural Brazlândia/DF, Chácara 3/293 Inkra 6.

Tel: +55 (61) 3540-1144 / +55 (61) 3540-1020 / +55 (61) 7811-5890 / +55 (61) 9988-3129

Home-page: www.ranchoparana.com.br

E-mail: ranchoparana@ranchoparana.com.br

Funcionamento: Terça à Domingo.

Instalações: Bar, lanchonete e restaurante. Espaço para eventos/convenções.

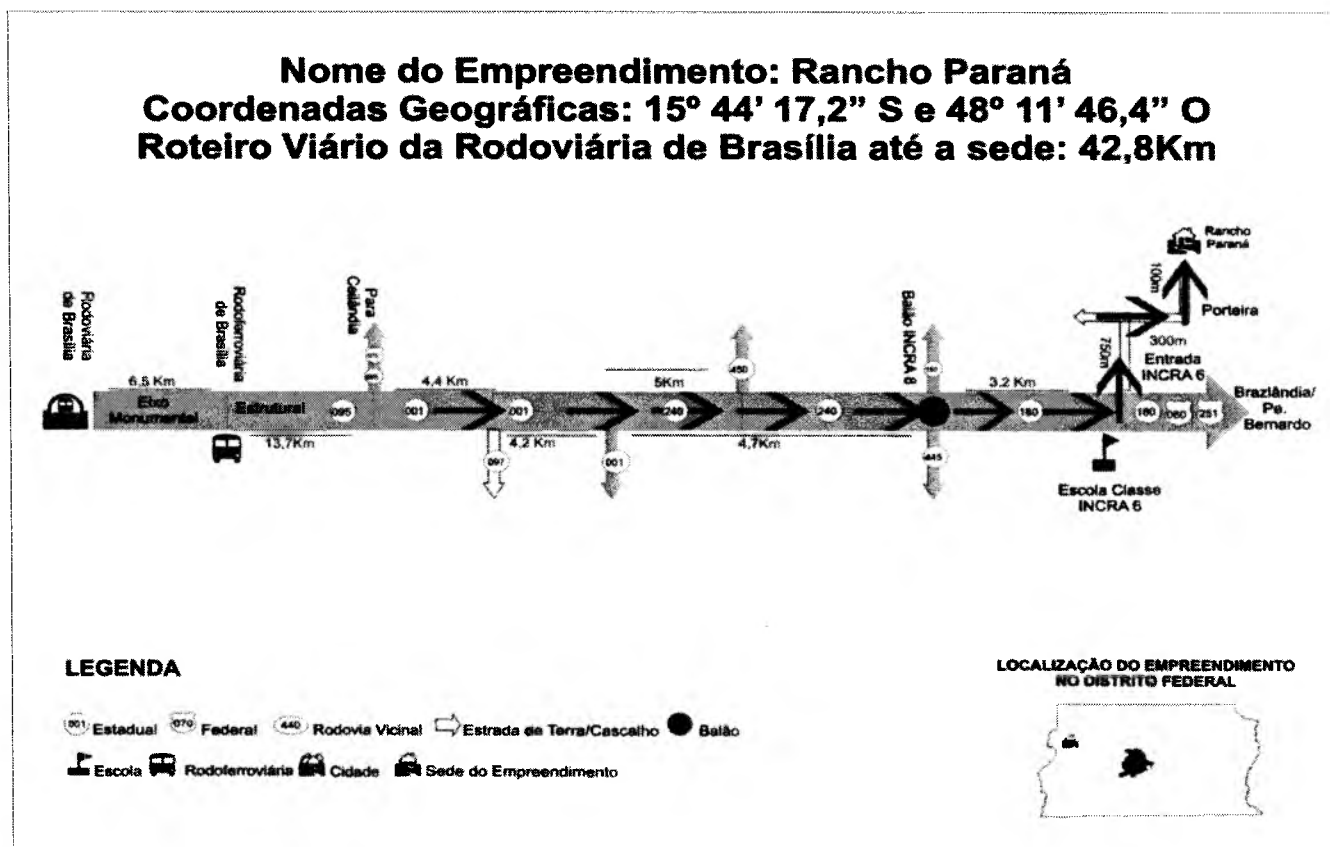
Informações úteis: Trabalha com reservas antecipadas.

Serviços: Para a pescaria é oferecido vara, linha, anzol e iscas. O pescador pode utilizar a cozinha equipada para limpar o peixe. A propriedade tem como uma de suas atividades a produção de flores e plantas ornamentais.

Atrativos: Árvores frutíferas, hortas convencionais, horta orgânica, colheita da horta. Rios, córregos, nascentes, reserva floresta, trilhas ecológicas e comercialização de produtos artesanais.



Restaurante Rural/Pesque- Pague



Rancho Paraná

Núcleo Rural Brazlândia/DF, Chácara 3/293 Incra 6.

Phone: +55 (61) 3540-1144 / +55 (61) 3540-1020 / +55 (61) 7811-5890 / +55 (61) 998-83129

Home-page: www.ranchoparana.com.br

E-mail: ranchoparana@ranchoparana.com.br

Operation: Tuesday to Sunday.

Facilities: Bar, restaurant and snack bar. Space for events/conventions.

Useful Information: Works with early bookings.

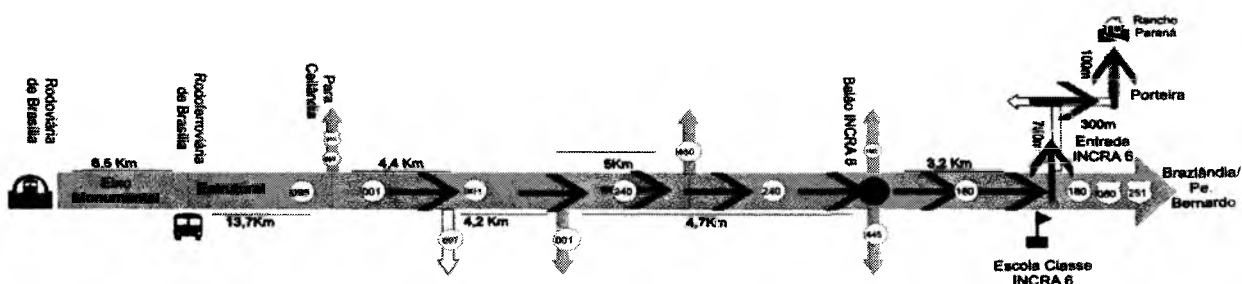
Services: For fishing is offered rod, line, hook and bait. The angler can use the kitchen to clean the fish. The property has as one of its activities, the production of flowers and ornamental plants.

Attractions: Fruit trees, vegetable gardens, organic garden, harvest of the vegetable. Rivers, streams, springs, forest reserve, ecological trails and sale of artisanal products.



Rural Restaurant/Fishing-Pay

Name of Enterprise: Rancho Paraná
Geographic coordinates: 15° 44' 17,2" S and 48° 11' 46,4" W
Writing Road Bus Station Brasília to Headquartes: 42,8 Km



LEGEND

- Road. Stade
- Road. Federal
- Road. Vicinal
- Road dirt/ Gravel
- City
- School
- Rodoferroviária
- Headquarters of the enterprise
- Balloon

LOCATION OF THE ENTERPRISE IN THE FEDERAL DISTRICT



Restaurante e Pousada Refazenda

Núcleo Rural Lago Oeste, Rua 16, chácara 46.
Tel: +55 (61) 3264-5856 / +55 (61) 9222-2149
Home-page: www.pousadarefazenda.com.br

Funcionamento: Finais de semana, feriados e em dias agendados.

Instalações: Apartamentos, chalés, alojamentos e camping para hospedagem. Bar, lanchonete e restaurante com culinária típica Mineira e Goiana. Espaço para eventos/convenções. Piscinas artificial. Campo de futebol gramado iluminado, salão de jogos, parque infantil.

Informações úteis: Trabalha com reservas antecipadas e locação para grupos. Oferece serviços de transporte aos clientes.

Serviços: Criação de bovinos, suínos, caprinos, eqüinos, patos, gansos e animais silvestres. Passeios de charrete, a cavalo e bicicleta. Possui produção de ervas medicinais. Realiza casamentos, festas e confraternizações em geral.

Atrativos: Árvores frutíferas, hortas convencionais, horta orgânica, colheita na horta.



Restaurante Rural/Pousada



Restaurante e Pousada Refazenda

Núcleo Rural Lago Oeste, Rua 16, chácara 46.
Phone: +55 (61) 3264-5856 / +55 (61) 9222-2149
Home-page: www.pousadarefazenda.com.br

Operation: Weekends, holidays and scheduled days.

Facilities: apartments, cottages, lodges and camping to lodging. Bar, snack bar and restaurant with typical Goiás and Minas Gerais cuisine. Space for events/conventions. Artificial pools. Lawn lighted soccer field, game room, playground.

Useful Information: Works with early bookings and rental for groups. Offers transport services to customers.

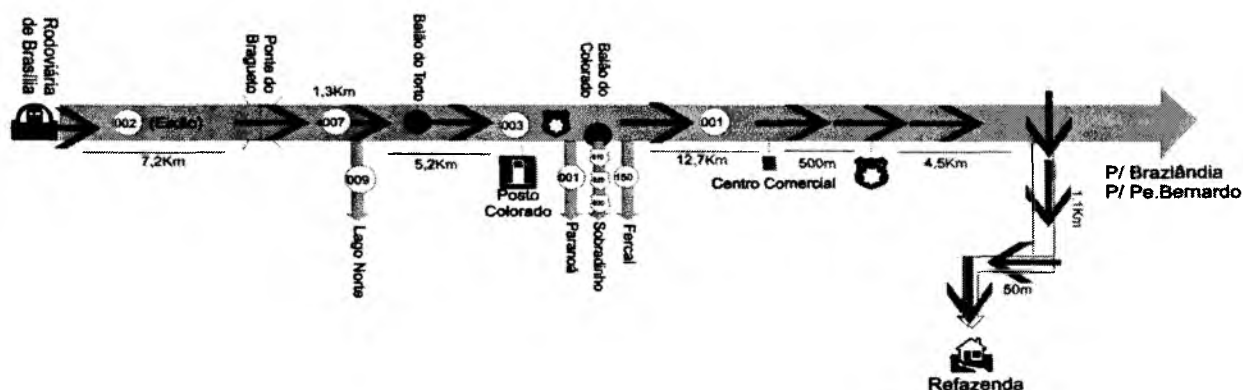
Services: Raising of cattle, pigs, goats, horses, ducks, geese and wild animals. Carriage rides, on horse and bicycle. Own production of medicinal herbs. Performs weddings, parties and get togethers in general.

Attractions: Fruit trees, vegetable gardens, organic garden, harvest of vegetables.



Rural Restaurant/Pousada

Nome do Empreendimento: Restaurante e Pousada Refazenda
Coordenadas Geográficas: 15° 35' 20,5" S e 47° 58' 39,7" O
Roteiro Viário da Rodoviária de Brasília até a sede: 32,5Km



LEGENDA

- 003 Estadual
- 070 Federal
- 440 Vicinal
- Balção
- Ponte
- Posto Policial
- Estrada de Terra/Cascalho
- Equipamento Urbano
- Posto de Combustível
- Sede do Empreendimento

LOCALIZAÇÃO DO EMPREENDIMENTO NO DISTRITO FEDERAL



Restaurante Rural Trem da Serra

Granja Nova Cambuci – Núcleo Rural Sobradinho II – Chácara 46

Tel: +55 (61) 3387-0304

Home-page: www.prozadecompadre.com.br

E-mail: renatobravo@prozadecompadre.com

Funcionamento: Quarta à domingo, feriados e em dias agendados.

Instalações: Bar, lanchonete e restaurante com culinária típica Mineira e Goiana. Espaço para eventos/convenções. Salão de jogos, parque infantil.

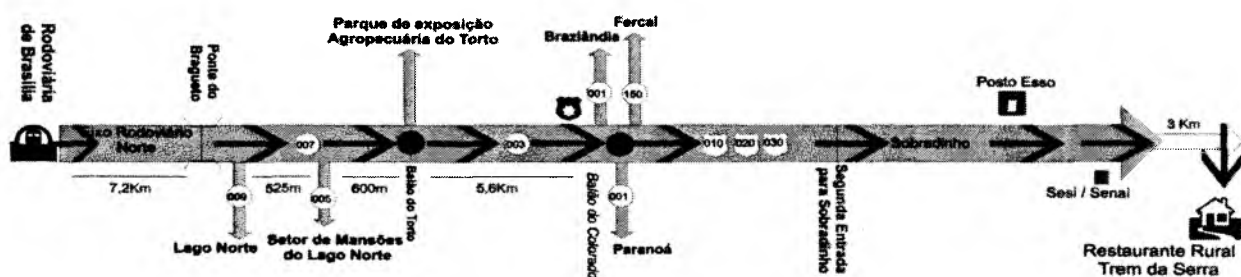
Informações úteis: Trabalha com reservas antecipadas para grupos. **Serviços:** Criação de bovinos, suínos, caprinos, eqüinos, patos, gansos e animais silvestres. Turismo pedagógico para escolas, público alvo de 1º ao 4º ano e 5º ao 9º ano.

Atrativos: Árvores frutíferas, hortas convencionais, horta orgânica, colheita na horta. Esse empreendimento possui Patrimônio de valor Histórico/Cultural.

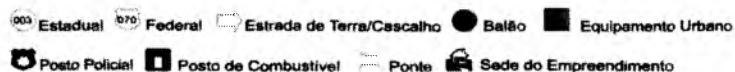


Restaurante Rural/Turismo Pedagógico

Nome do Empreendimento: Restaurante Rural Trem da Serra
Coordenadas Geográficas: 15° 37' 54,2" S e 47° 46' 25,1" O
Roteiro Viário da Rodoviária de Brasília até a sede: 34Km



LEGENDA



LOCALIZAÇÃO DO EMPREENDIMENTO NO DISTRITO FEDERAL



Restaurante Rural Trem da Serra

Granja Nova Cambuci – Núcleo Rural Sobradinho II – Chácara 46

Phone: +55 (61) 3387-0304

Home-page: www.prozadecompadre.com.br

E-mail: renatobravo@prozadecompadre.com

Operation: From Wednesday to Sunday, holidays and scheduled days.

Facilities: Bar, snack bar and restaurant with typical Minas Gerais and Goiás cuisine. Space for events/conventions, game room, playground.

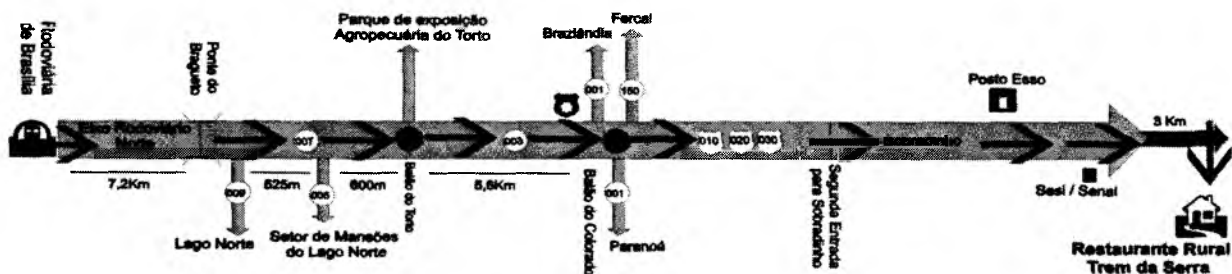
Useful Information: Works with advance reservations for groups. Services: Raising of cattle, pigs, goats, horses, ducks, geese and wild animals. Tourism teaching for schools, target audience 1st to 4th grade and 5th to 9th grade.

Attractions: Fruit trees, conventional vegetable gardens, organic garden, harvest the garden. This enterprise has Historic/Cultural Heritage value.



Rural Restaurant/Pedagogical Tourism

Name of Enterprise: Restaurante Rural Trem da Serra
Geographic coordinates: 15° 37' 54,2" S and 47° 46' 25,1" W
Writing Road Bus Station Brasília to Headquarters: 34 Km



LEGEND

- Road. State
- Road. Federal
- Road dirt/ Gravel
- Balloon
- Gas Station
- Police Station
- Bridge
- Headquarters of the enterprise
- Urban Equipment

LOCATION OF THE ENTERPRISE IN THE FEDERAL DISTRICT



Sítio Alegria

Gleba 1, Chácara 24 Núcleo Rural Alexandre Gusmão Brazlândia, DF
Tel: +55 (61) 8101-2406 / +55 (61) 8102-7447
E-mail: sitioalegria@terra.com.br

Funcionamento: Todos os dias da semana.

Instalações: Apartamentos, chalés e camping para hospedagem. Bar, lanchonete e restaurante com culinária típica Mineira e Goiana. Espaço para eventos/convenções. Piscina de água corrente, sauna e campo de futebol gramado.

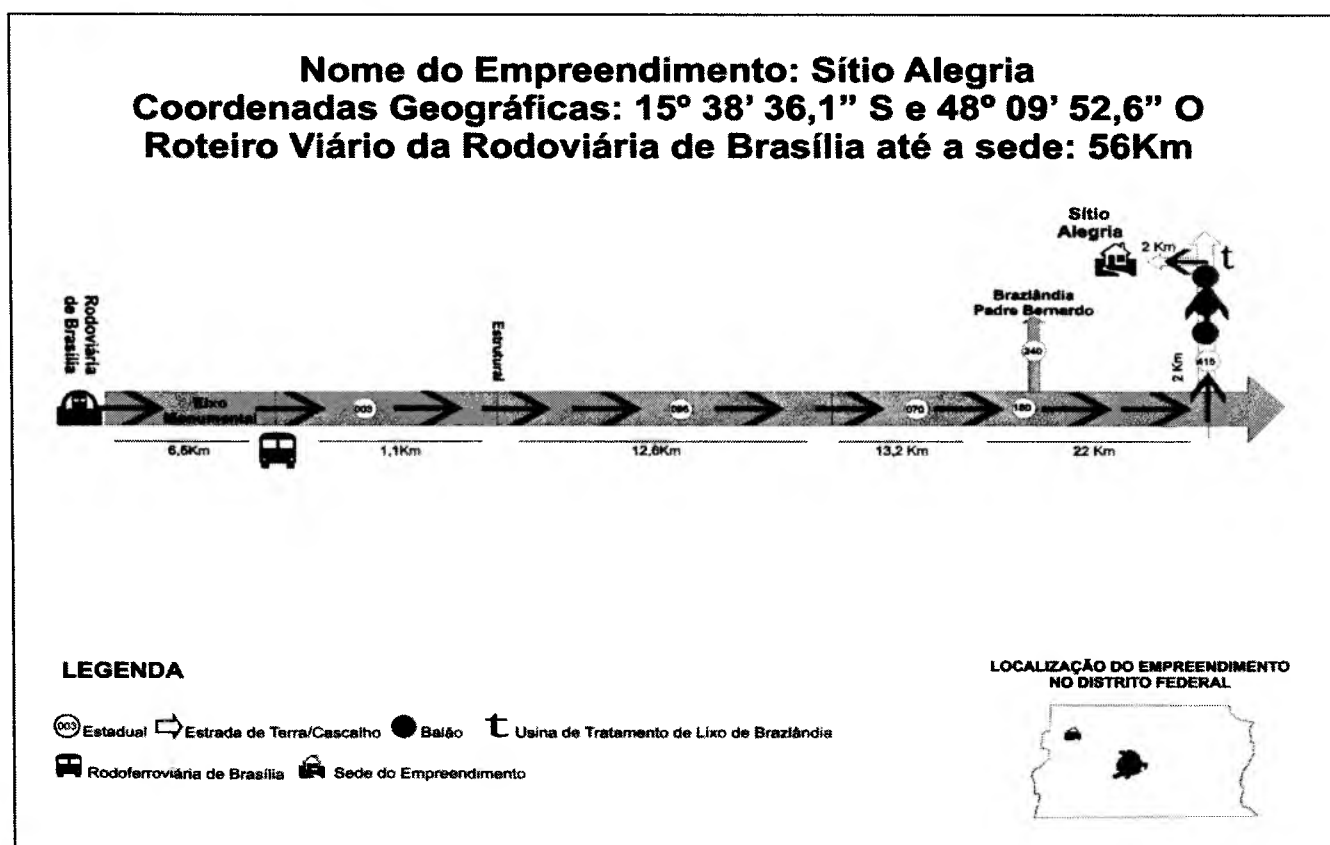
Informações úteis: Trabalha com reservas antecipadas. Aceita animais domésticos. Oferece serviço de transporte aos clientes.

Serviços: Criação de bovinos, suínos, caprinos, eqüinos, galinhas, patos, gansos e animais silvestres. Turismo pedagógico para escolas, público alvo de 1º ao 4º ano e 5º ao 9º ano. Passeios de charrete e de cavalos.

Atrativos: Árvores frutíferas, hortas convencionais, horta orgânica, colheita da horta. Rios, cachoeira, córregos, nascentes, reserva floresta e trilhas ecológicas. Museu ecológico com orientações sobre o respeito ao meio ambiente.



Turismo Pedagógico/Chácara de Eventos



Sítio Alegria

Gleba 1, Chácara 24 Núcleo Rural Alexandre Gusmão Brazlândia, DF
 Phone: +55 (61) 8101-2406 / +55 (61) 8102-7447
 E-mail: sitioalegria@terra.com.br

Operation: All days of the week.

Facilities: apartments, chalets and camping for hosting. Bar, snack bar and restaurant with typical Goiás and Minas Gerais cuisine. Space for events/conventions, current water pool, sauna and soccer field lawn.

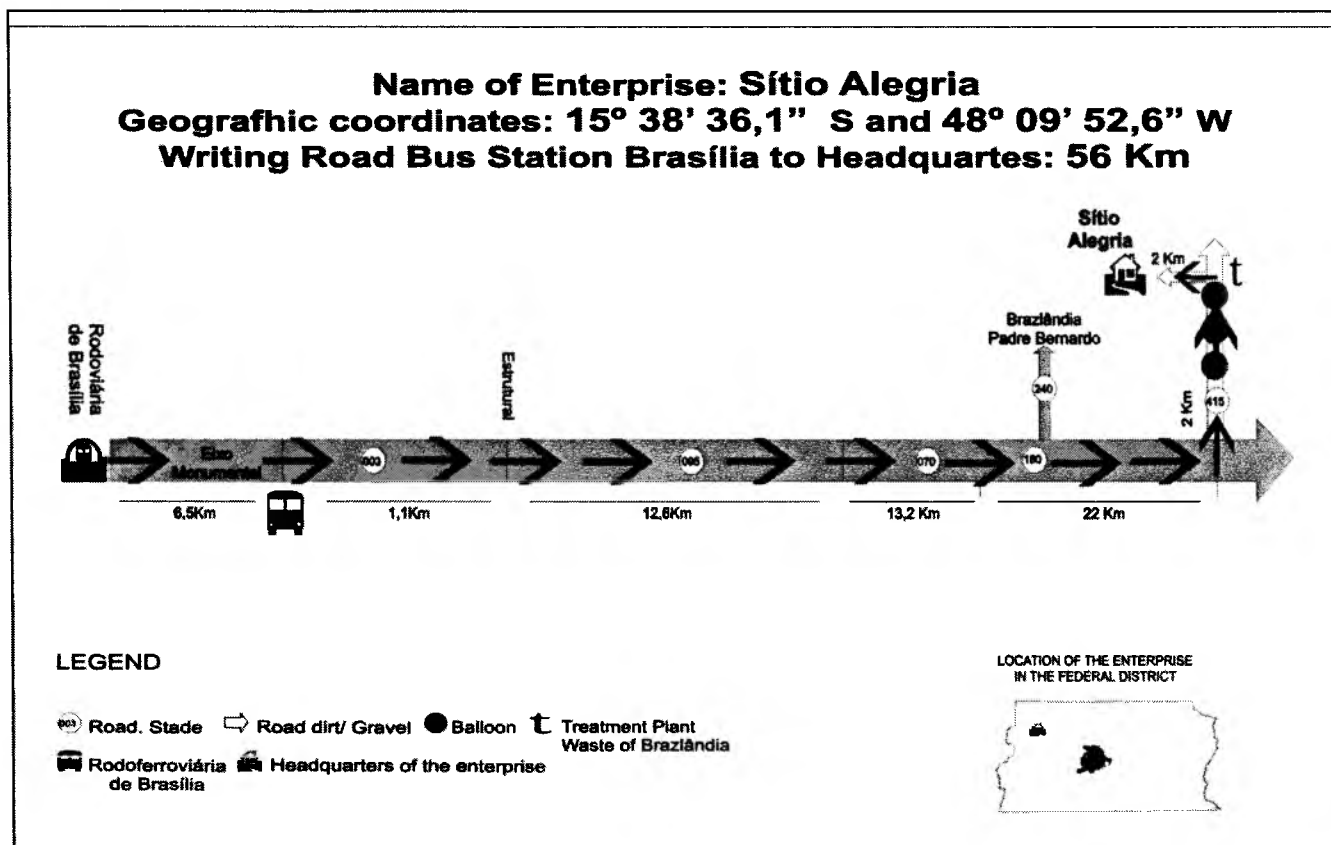
Useful Information: Works with early bookings. Accepts pets, offers transport service to the customers.

Services: Raising of cattle, pigs, goats, horses, chickens, ducks, geese and wild animals. Pedagogical tourism for schools, target public 1st to 4th grade and 5th to 9th grade. Carriage rides and horse.

Attractions: Fruit trees, conventional vegetable gardens, organic garden, harvest the garden. Rivers, waterfall, streams, springs, reserve forest and trails. Ecological museum with guidelines on respect for the environment.



Pedagogical Tourism/Events Ranch



Sítio Canaã

DF 180 Km 0. Brazlândia, Brasília DF.

Tel: +55 (61) 3357-1576 / +55 (61) 9609-6006 / +55 (61) 9622-1783 / +55 (61) 8182-2890

Home-page: www.chacaracanaa.com.br

E-mail: melo@persocom.com.br

Funcionamento: Todos os dias da semana.

Instalações: Bar, lanchonete e restaurante com culinária típica Mineira e Goiana. Espaço para eventos/convenções. Piscina de água corrente, sauna e campo de futebol gramado.

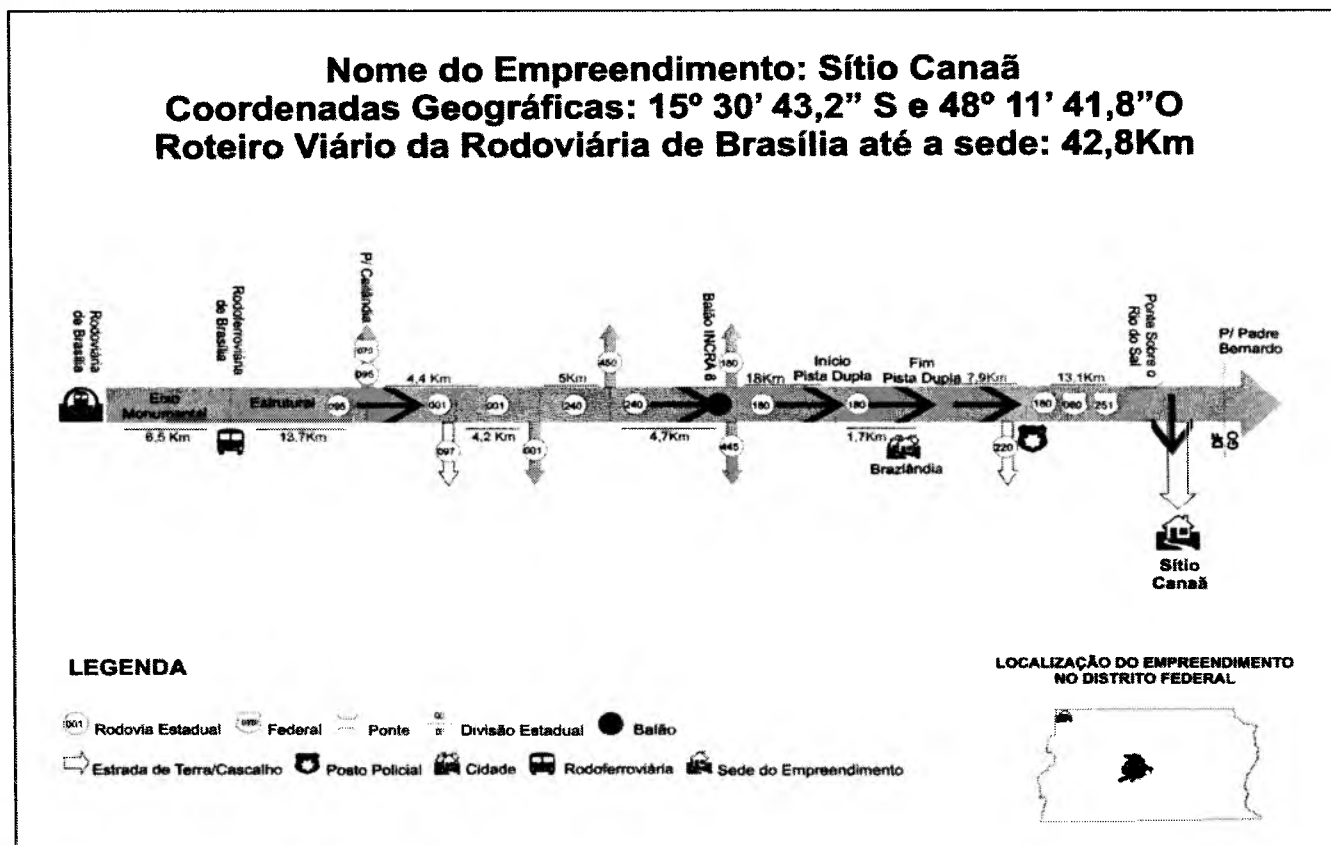
Informações úteis: Trabalha com reservas antecipadas. Aceita animais domésticos. Oferece serviço de transporte aos clientes.

Serviços: Para a pescaria é oferecido vara, linha, anzol e iscas. Há também serviço de limpeza do peixe, preparo do peixe e é disponibilizado caixa com gelo para transportar o peixe. Criação de bovinos, suínos, caprinos, eqüinos, galinhas, patos, gansos e animais silvestres.

Atrativos: Árvores frutíferas, hortas convencionais, horta orgânica, colheita da horta. Pesque-pague com 3 tanques e 6 variedades de peixes.



Restaurante Rural/Pousada



Sítio Canaã

DF 180 Km 0, Brazlândia, Brasília DF

Phone: +55 (61) 3357-1576 / +55 (61) 9609-6006 / +55 (61) 9622-1783 / +55 (61) 8182-2890

Home-page: www.chacaracanaa.com.br

E-mail: melo@persocom.com.br

Operation: All days of the week.

Facilities: Bar, snack bar and restaurant with typical Minas Gerais and Goiás cuisine. Space for events/conventions. Current water pool, sauna and football pitch.

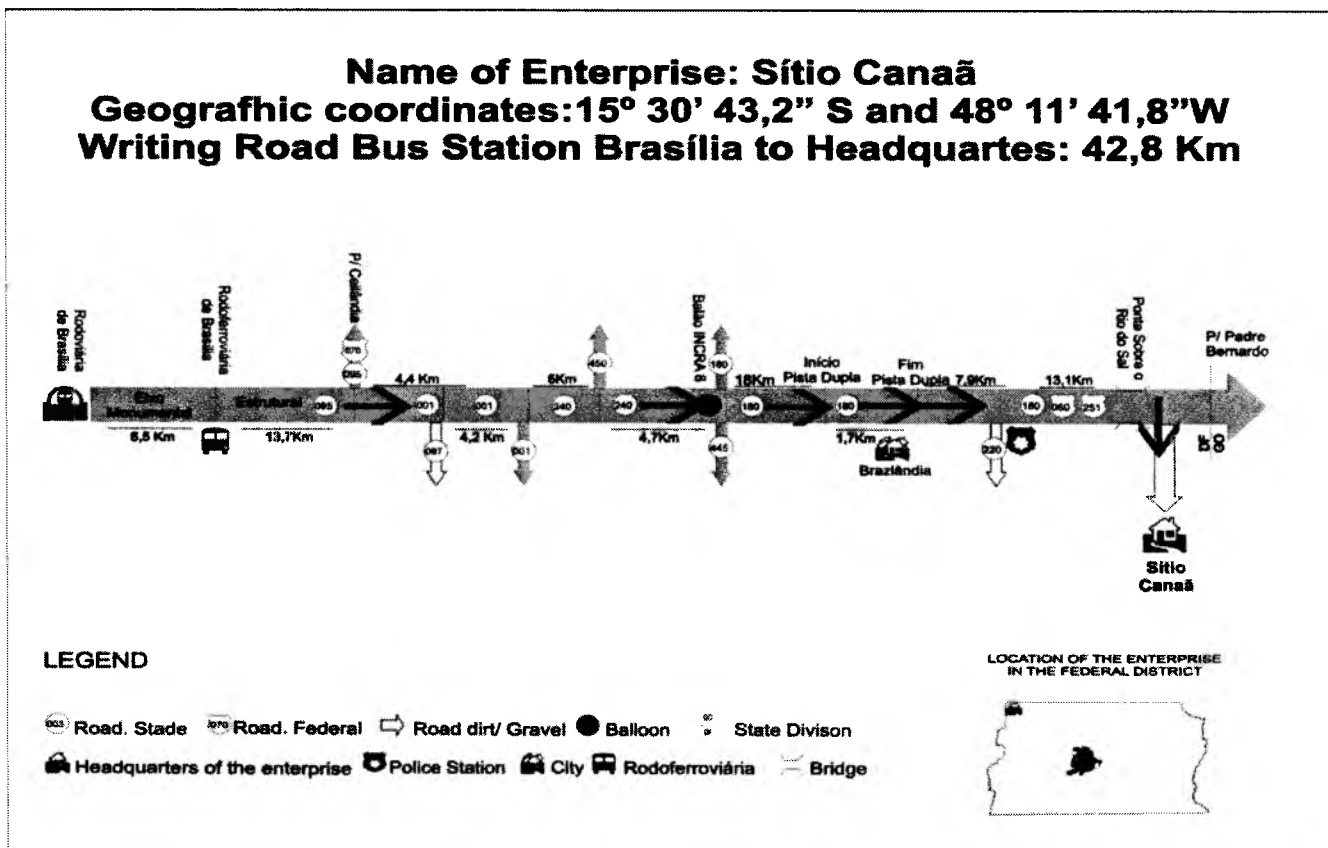
Useful Information: Works with early bookings. Accepts pets, offers transport service to the customers.

Services: For fishing is offered rod, line, hook and bait. There is also cleaning of the fish and fish preparation is available box with ice to transport the fish. Cattle, pigs, goats, horses, chickens, ducks, geese and wild animals.

Attractions: Fruit trees, vegetable gardens conventional, organic garden, harvest the garden. Feefishing tanks with 3 and 6 varieties of fish.



Rural Restaurant/Pousada



Sítio Paraíso

Reserve F2, INCRA7 – Núcleo Rural Brazlândia/DF

Tel: +55 (61) 3562-8860 / +55 (61) 9984-3699

Home-page: www.sitioparaisoweb.com.br

Funcionamento: Finais de semana, feriados e em dias agendados.

Instalações: Apartamentos, chalés e camping para hospedagem. Bar, lanchonete e restaurante com culinária típica Mineira e Goiana. Espaço para eventos/convenções. Piscina artificial, sauna e campo de futebol gramado. Capela.

Informações úteis: Trabalha com reservas antecipadas.

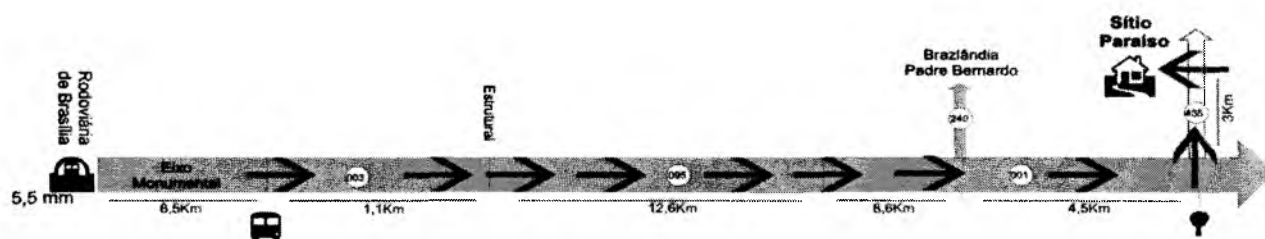
Serviços: Criação de bovinos, suínos, caprinos, eqüinos, galinhas, patos, gansos e animais silvestres. Turismo pedagógico para escolas, público alvo de 1º ao 4º ano e 5º ao 9º ano. Passeios de charrete e de cavalos.

Atrativos: Árvores frutíferas, hortas convencionais, horta orgânica, colheita da horta. Rios, cachoeira, córregos, nascentes, reserva floresta e trilhas ecológicas. Museu ecológico com orientações sobre o respeito ao meio ambiente.



Turismo Pedagógico/Restaurante Rural/Chácara de lazer

Nome do Empreendimento: Sítio Paraíso
Coordenadas Geográficas: 15° 43' 02,6" S e 48° 07' 43,8" O
Roteiro Viário da Rodoviária de Brasília até a sede: 36,6Km



LEGENDA

- Estadual
- Estrada de Terra/Cascalho
- Eucalipto
- Rodoferroviária de Brasília
- Sede do Empreendimento

LOCALIZAÇÃO DO EMPREENDIMENTO NO DISTRITO FEDERAL



Sítio Paraíso

Reserve F2, INCRA 7 – Núcleo Rural Brazlândia/DF

Phone: +55 (61) 3562-8860 / +55 (61) 9984-3699

Home-page: www.sitioparaisoweb.com.br

Operation: Weekends, holidays and scheduled days.

Facilities: apartments, chalets and camping for hosting. Bar, snack bar and restaurant with typical Goiás and Minas Gerais cuisine. Space for events/conventions. Artificial pool, sauna and football pitch and chapel.

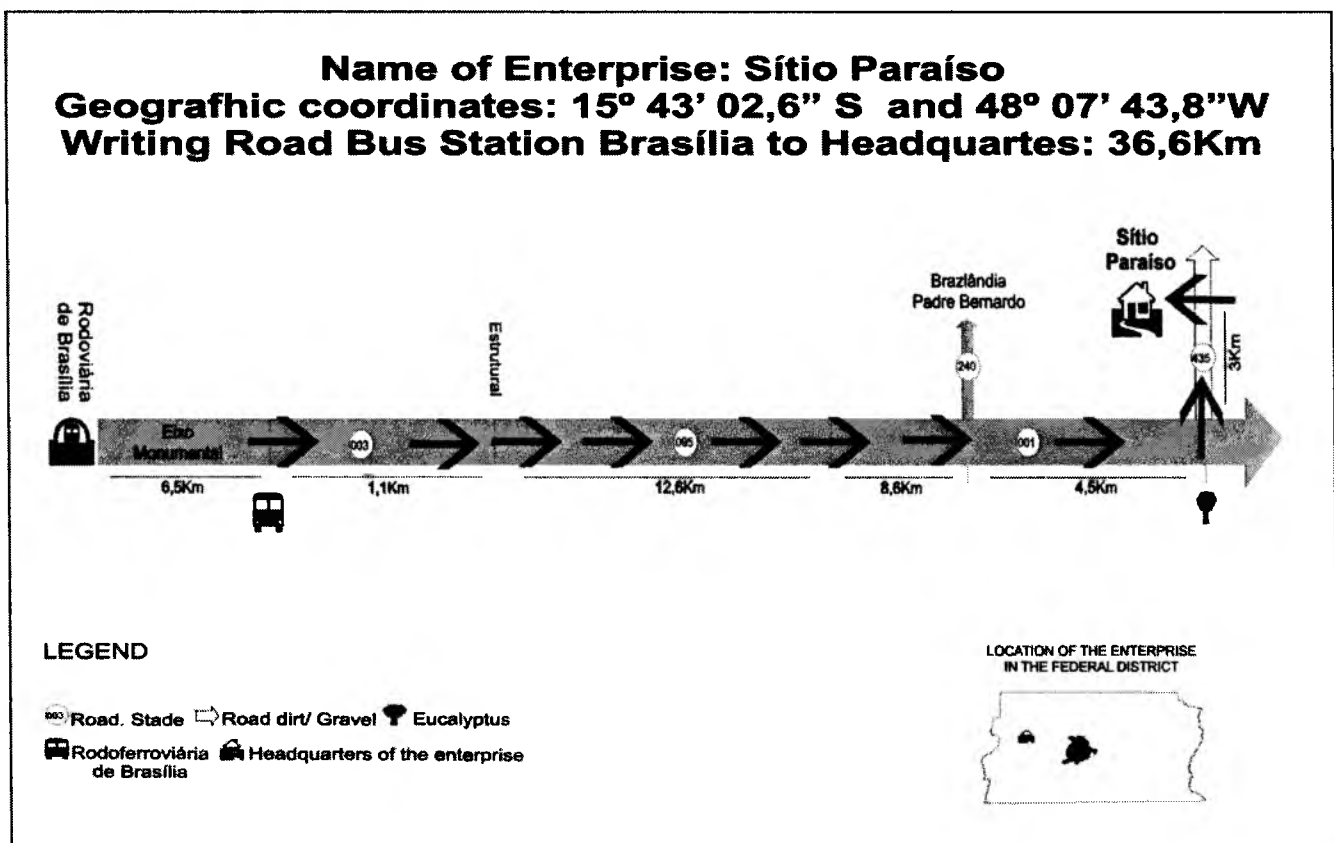
Useful Information: Works with early bookings.

Services: Raising of cattle, pigs, goats, horses, chickens, ducks, geese and wild animals. Pedagogical tourism for schools, target public: 1st to 4th grade and 5th to 9th grade. Carriage rides and horse.

Attractions: Fruit trees, vegetable gardens conventional, organic garden, harvest the garden. Rivers, waterfall, streams, springs, reserve forest and trails. Ecological museum with guidelines on respect for the environment.



Pedagogical Tourism/Rural Restaurant/Ranch of Leisure



Turismo Rural Escolar Ver de Perto

BR 040 Km 58 – Area Rural de Luziânia - GO
Tel: +55 (61) 8402-5362 / +55 (61) 8483-9202
Home-page: www.verdeperto.com.br
verdeperto.duarte@gmail.com

Funcionamento: Finais de semana, feriados e em dias agendados.

Instalações: 30 Unidades habitacionais para hospedagem e área de camping . Espaço para eventos/convenções. Piscina artificial, campo gramado com fontes, teatro de arena rústico. Roda d'água, moinho de fazer fubá do século XIX em funcionamento.

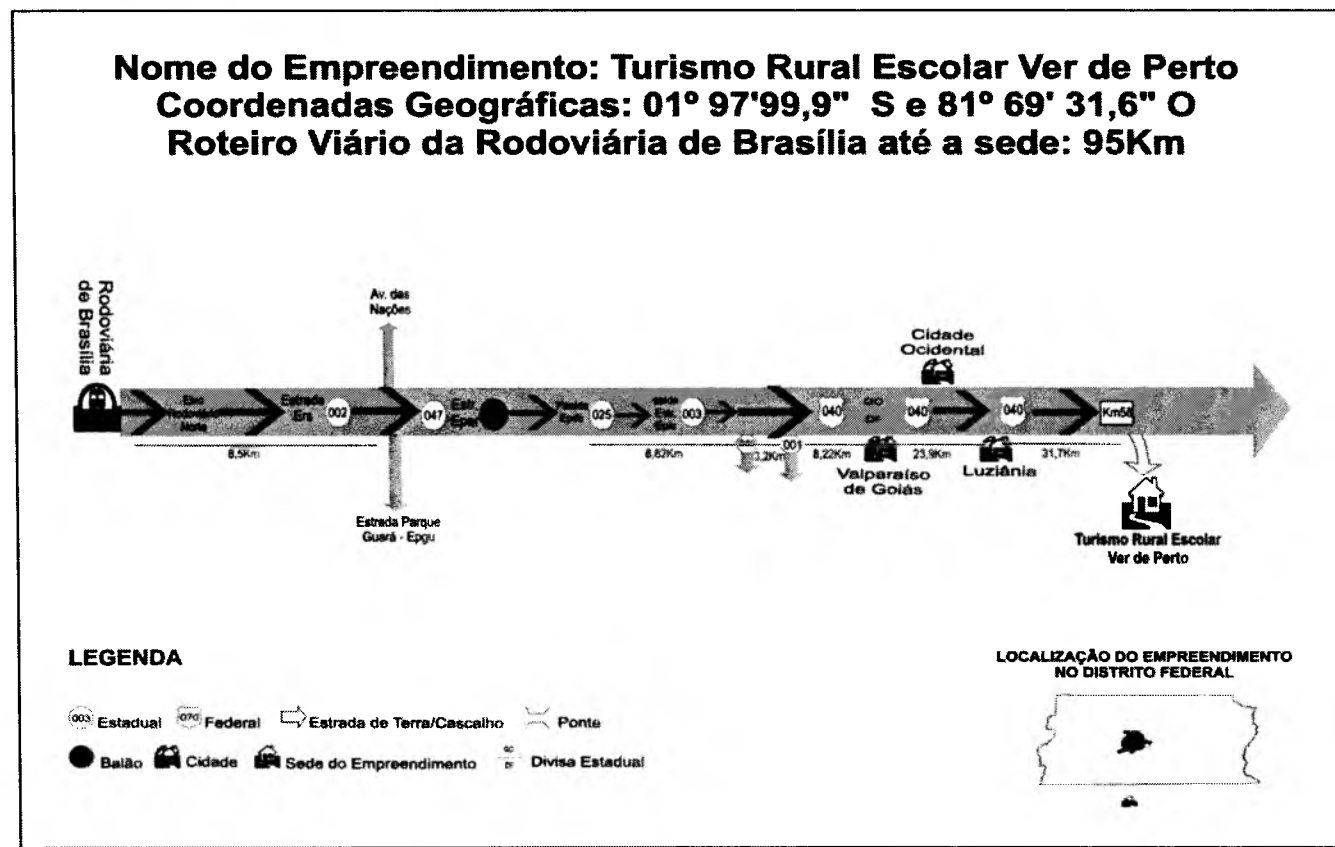
Informações úteis: Trabalha com reservas antecipadas.

Serviços: Criação de bovinos, suínos, caprinos, eqüinos, galinhas, patos, gansos e animais silvestres. Turismo pedagógico para escolas. Passeios de charrete e de cavalos. Valorização e resgate de símbolos da cultura rural.

Atrativos: Arvores frutíferas, hortas convencionais, horta orgânica, colheita da horta. Rios, cachoeira, córregos, nascentes, reserva floresta, passeios de trator carroça, cavalos e carro de boi e 3 trilhas ecológicas. Museu ecológico com orientações sobre o respeito ao meio ambiente, capelinha com obras artísticas de atitas locais.



Turismo Pedagógico



Turismo Rural Escolar Ver de Perto

BR 040 Km 58 – Area Rural de Luziânia - GO
 Phone: +55 (61) 8402-5362 / +55 (61) 8483-9202
 Home-page: www.verdeperto.com.br
verdeperto.duarte@gmail.com

Operation: Weekends, holidays and scheduled days

Facilities: 30 Housing units for lodging and camping area. Space for events / conventions. Artificial pool, grassy field with fountains, rustic theater arena. Waterwheel mill to make cornmeal of nineteenth century in operation.

Useful Information: Works with advance reservations.

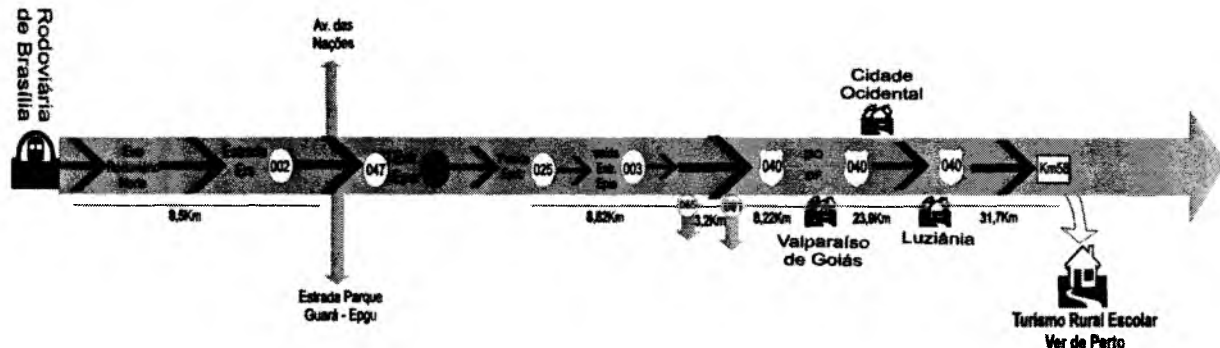
Services: Establishment of cattle, pigs, goats, horses, chickens, ducks, geese and wild animals. Pedagogical tourism to schools. Carriage rides and horse. Appreciation and rescue symbols of rural culture.

Attractions: Fruit trees, gardens conventional, organic garden, harvest the garden. Rivers, waterfall, streams, springs, forest reserves, tractor and carriage rides in, horses and bullock carts and 3 trails. Ecological museum with guidelines on respect for the environment, chapel with artworks from local artists.



Pedagogical Tourism

Name of Enterprise: Turismo Rural Escolar Ver de Perto
Geographic coordinates: 01° 97'99,9" and 81° 69' 31,6" W
Writing Road Bus Station Brasília to Headquartes: 95 Km



LEGEND

Road. State
 Road. Federal
 Road dirt/ Gravel
 State Division
 Bridge
 City
 Headquarters of the enterprise
 Balloon

LOCATION OF THE ENTERPRISE IN THE FEDERAL DISTRICT



Bibliografia

SEBRAE/DF, **Serviço de Apoio às Micro e Pequenas Empresas do Distrito Federal**. Brasília: SEBRAE/DF, 2003

SEBRAE/DF, **Turismo Rural no Distrito Federal e Entorno**. Brasília, SEBRAE/DF, 2003.

SEBRAE/DF, **Guia Turismo Rural: Distrito Federal e Região Metropolitana**. Brasília:

SEBRAE e Secretariade Turismo ,Lazer e Juventude , 1998.

SANTOS, Sandra Carvalho dos. **Restaurante Turístico Rural**. Brasília: Edição SEBRAE/DF, 1998.

Turismo rural e gestão ambiental. Brasília: Edição SEBRAE/DF, 2000

Turismo rural: Manual Operacional. Brasília: EMBRATUR, 1994

Turismo rural na pequena propriedade trem da Serra : encarte Globo Rural. Brasília, 1998.

ZIMMERMANN, Adonis. **Turismo Rural: um modelo brasileiro**. Florianópolis: A. Zimmermann, 1996.

LOPES, Ataíde Rodrigues. **O ABC do Turismo: noções básicas**. Brasília: AR.Lopes, 1995.

BARRETO, Margarita. **Manual de iniciação ao Estudo do Turismo**. Campinas: Editora Papyrus, 1995.

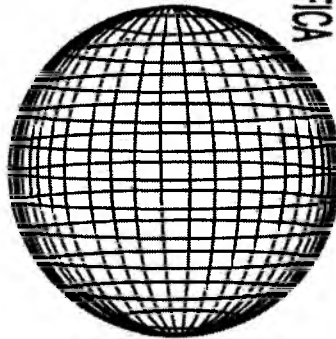
RURALTUR. Sindicato de Turismo Rural e Ecológico do Distrito Federal. Brasília. Disponível em: < <http://www.turismoruraldf.com.br/>> acesso em 02 de janeiro de 2013-07-03.

CIGA

CENTRO DE CARTOGRAFIA APLICADA

INFORMAÇÃO GEOGRÁFICA

UNIVERSIDADE DE BRASÍLIA - DEPTO. DE GEOGRAFIA





Universidade de Brasília
Instituto de Ciências Humanas
Departamento de Geografia
Programa de Pós-Graduação em Geografia
